

**ROTAS DO TRANSPORTE ESCOLAR**

MOTORISTA:

TIPO DE VEICULO:

DESTINO DA ROTA(ALUNO ESPECIAIS) : SEDE, MANGABEIRA, TOMÉ, MACHADINHO, TOCAJA, ESPINHO, SELÃO, BAIXA DO TANQUE, FLAMENGO.

MOTORISTA:

DATA:FEVEREIRO/2023

DISTANCIA EM KM  
35,80 KM

ESCALA: 1/50000

NUMERO DA ROTA

**006**

SISTEMA DE PROJEÇÃO UTM  
ZONA 24S- SISTEMA GEODÉSICO DE REFERÊNCIA SIRGAS 2011

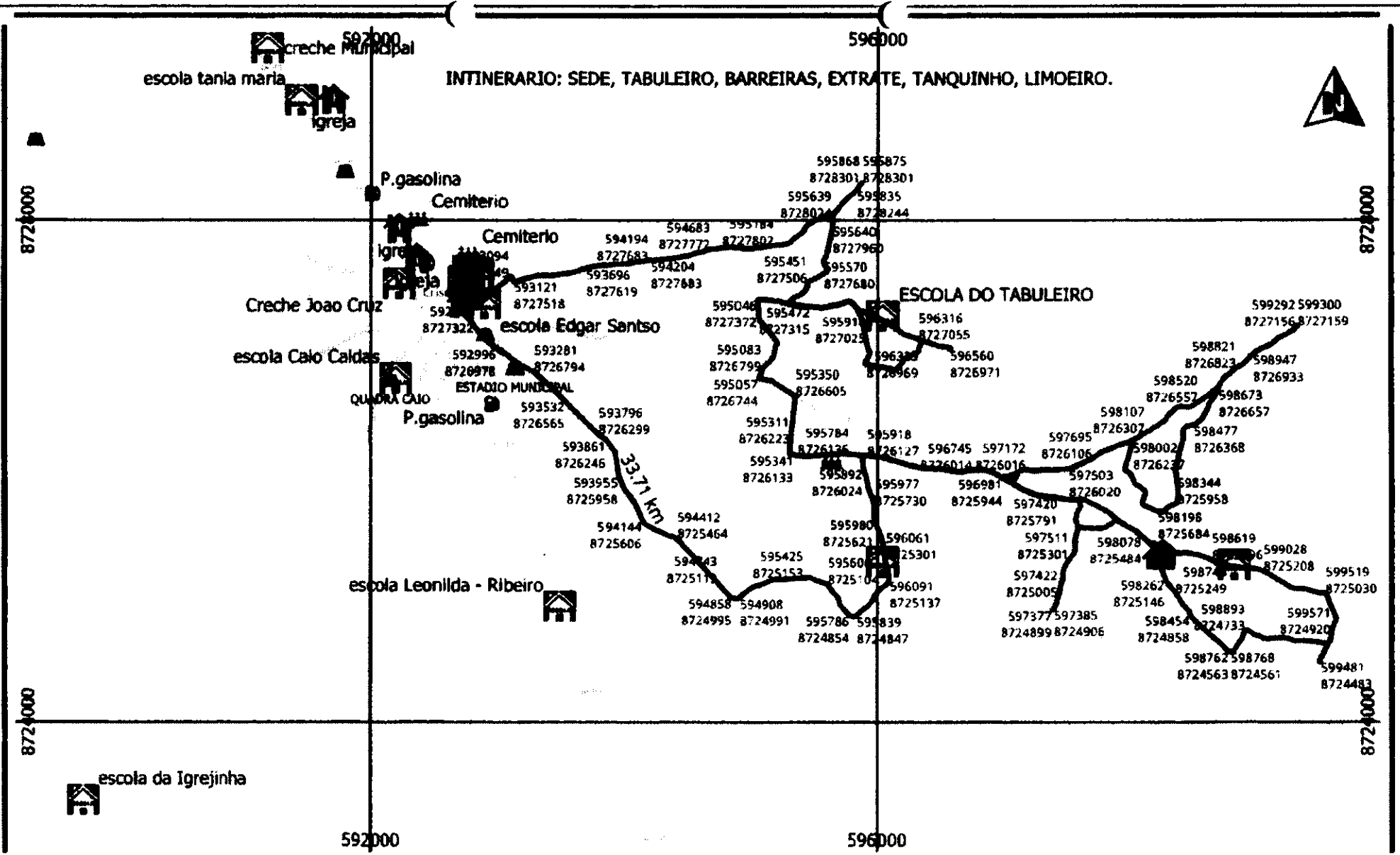
RESP. TÉCNICO

Comissão de Licitação

FOLHAS Nº

24/2023

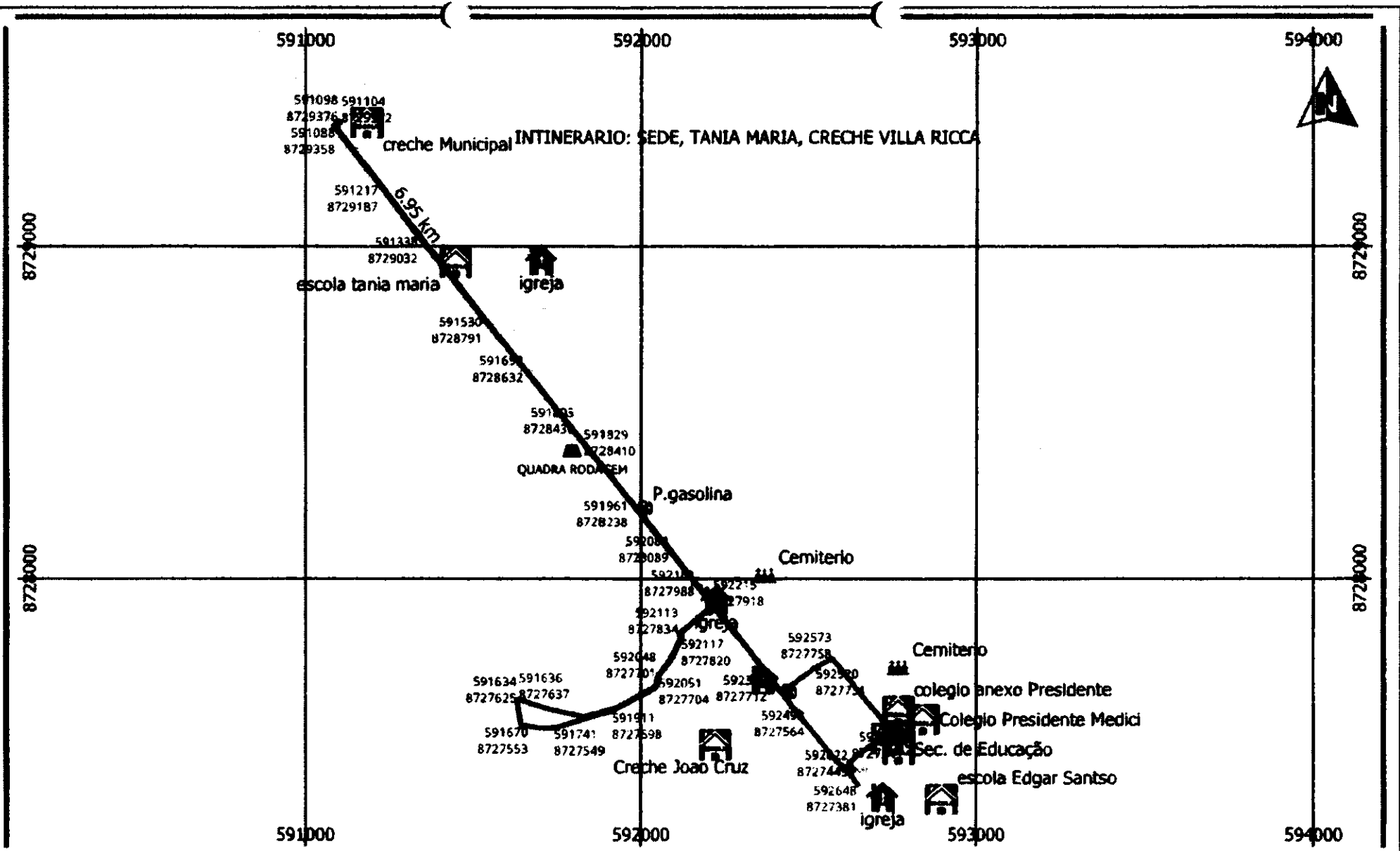





<b>ROTAS DO TRANSPORTE ESCOLAR</b>	MOTORISTA:	MUNICIPIO: CRISOPOLIS/BA	NUMERO DA ROTA	<b>007</b>	<b>SISTEMA DE PROJEÇÃO NTM ZONA 24S- SISTEMA GEODÉSICO DE REFERÊNCIA SIRGAS 2011</b>
	TIPO DE VEICULO:	DATA: FEVEREIRO/2023			
	DESTINO DA ROTA (ALUNO ESPECIAIS) : SEDE TABULEIRO, BARREIRAS, EXTRATE, TANQUINHO LIMOEIRO.	DISTANCIA EM KM 33,71 KM			
		ESCALA: 1/50000			RESP. TÉCNICO <i>[Assinatura]</i> Governo do Estado do Rio Grande do Sul CRECER BA: 0000.00340

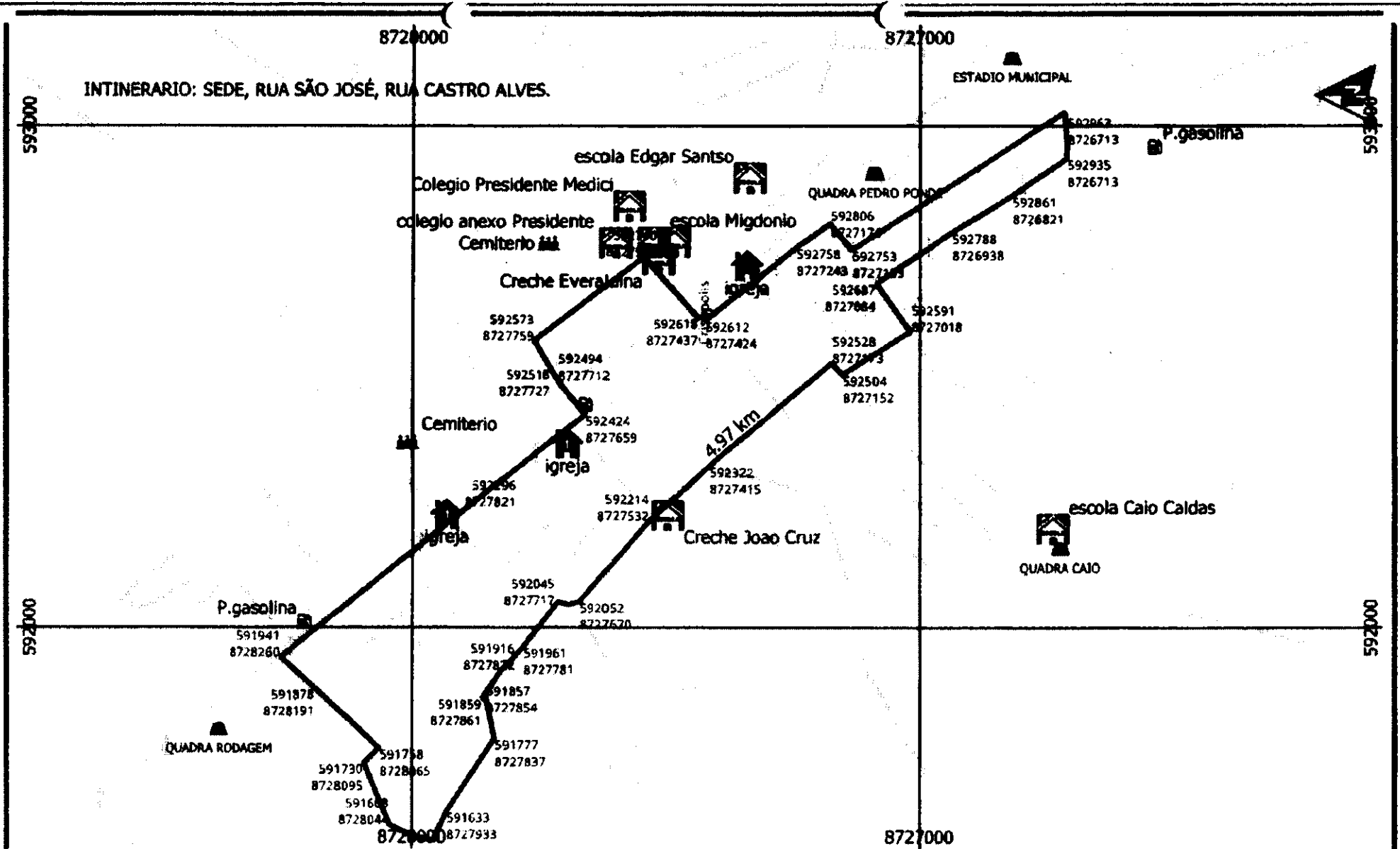






<b>ROTAS DO TRANSPORTE ESCOLAR</b>	MOTORISTA:	MUNICIPIO: CRISÓPOLIS/BA	NUMERO DA ROTA	<b>009</b>	<b>SISTEMA DE PROJEÇÃO UTM ZONA 24S- SISTEMA GEODESICO DE REFERENCIA SIRGAS 2000</b>
	TIPO DE VEICULO:	DATA:FEVEREIRO/2023			
	DESTINO DA ROTA(ALUNO ESPECIAIS) :SEDE, TANIA MARIA, CRECHE VILLA RICCA	DISTANCIA EM KM 06,95 KM		RESP. TÉCNICO <i>Gessinaldo V. Carneiro</i> Engenheiro Civil CRETEC/BAE: 0000000000	
		ESCALA: 1/15000			





INTINERARIO: SEDE, RUA SÃO JOSÉ, RUA CASTRO ALVES.

ESTADIO MUNICIPAL


**ROTAS DO  
TRANSPORTE  
ESCOLAR**

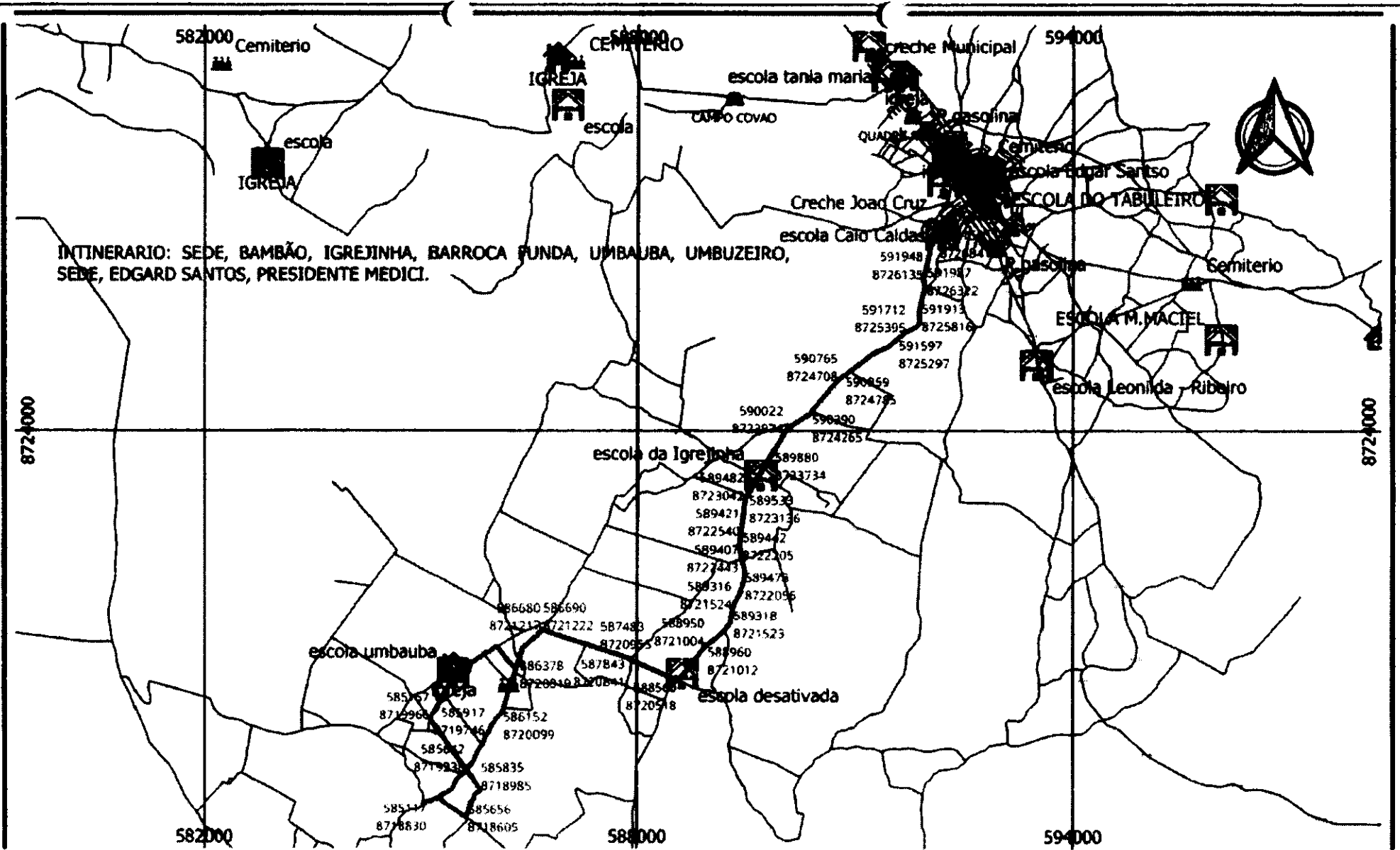
MOTORISTA:  
TIPO DE VEICULO:  
DESTINO DA ROTA(ALUNO ESPECIAIS) : SEDE, RUA  
SÃO JOSÉ, RUA CASTRO ALVES.

MUNICIPIO: CRISÓPOLIS/BA  
DATA:FEVEREIRO/2023  
DISTANCIA EM KM  
04,97 KM  
ESCALA: 1/10000

NUMERO DA ROTA  
**010**

SISTEMA DE PROJEÇÃO UTM  
ZONA 24S- SISTEMA REDUÇAO DE  
REFERENCIA SERRAS 2000  
RESP. TÉCNICO  
Gestor do Centro  
Educacional  
CIEP - BA: 000000000





<b>ROTAS DO TRANSPORTE ESCOLAR</b>	MOTORISTA:	MOTORISTA:	<b>NUMERO DA ROTA</b>  <b>011</b>	<b>SISTEMA DE PROJEÇÃO UTM</b> <b>ZONA 24S- SISTEMA GEODÉSICO DE</b> <b>REFERÊNCIA SIRGAS 2000</b>
	TIPO DE VEICULO:	DATA: FEVEREIRO/2023		
	DESTINO DA ROTA (ALUNO ESPECIAIS) : SEDE, BAMBÃO, IGREJINHA, BARROCA FUNDA, UмбаUBA, UMBUZEIRO, SEDE, EDGARD SANTOS, PRESIDENTE MEDICI.	DISTANCIA EM KM 29,87 KM		
		ESCALA: 1/70000		

RESP. TECNICO

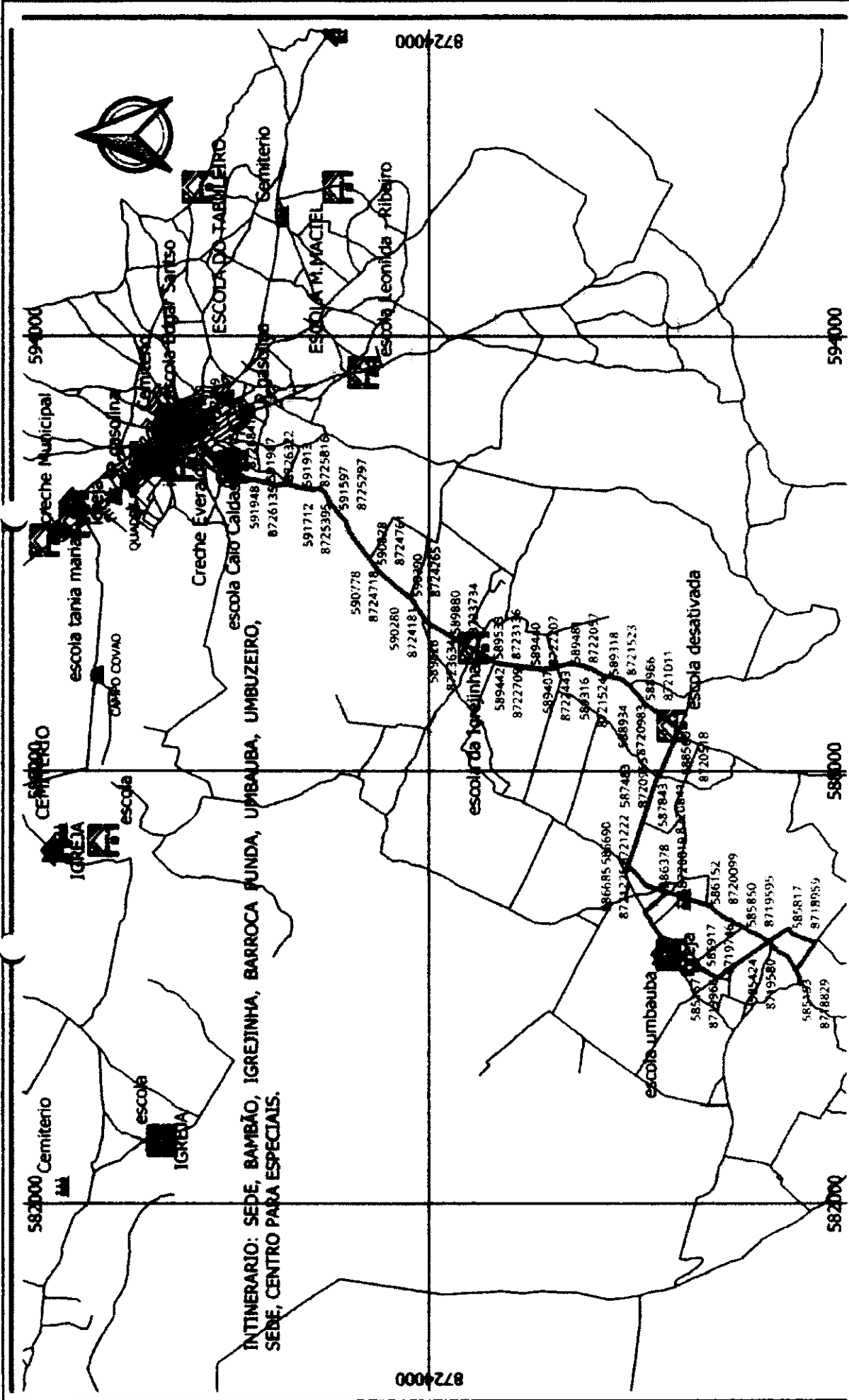
Comissão de Licitação - PMG

FOIHAS Nº

ASS:

Engenharia Civil

CREA Nº: 000058940



INTINERARIO: SEDE, BAMBÃO, IGREJINHA, BARROCA FUNDA, UIMBAUBA, UIMBUZEIRO, SEDE, CENTRO PARA ESPECIAIS.

**ROTAS DO TRANSPORTE ESCOLAR**

MOTORISTA:  
TIPO DE VEICULO:  
DESTINO DA ROTA(ALUNO ESPECIAIS) : SEDE, BAMBÃO, IGREJINHA, BARROCA FUNDA, UIMBAUBA, UIMBUZEIRO, SEDE, CENTRO PARA ESPECIAIS.

MOTORISTA:  
DATA: FEVEREIRO/2023  
DISTANCIA EM KM  
29,97 KM  
ESCALA: 1/700000

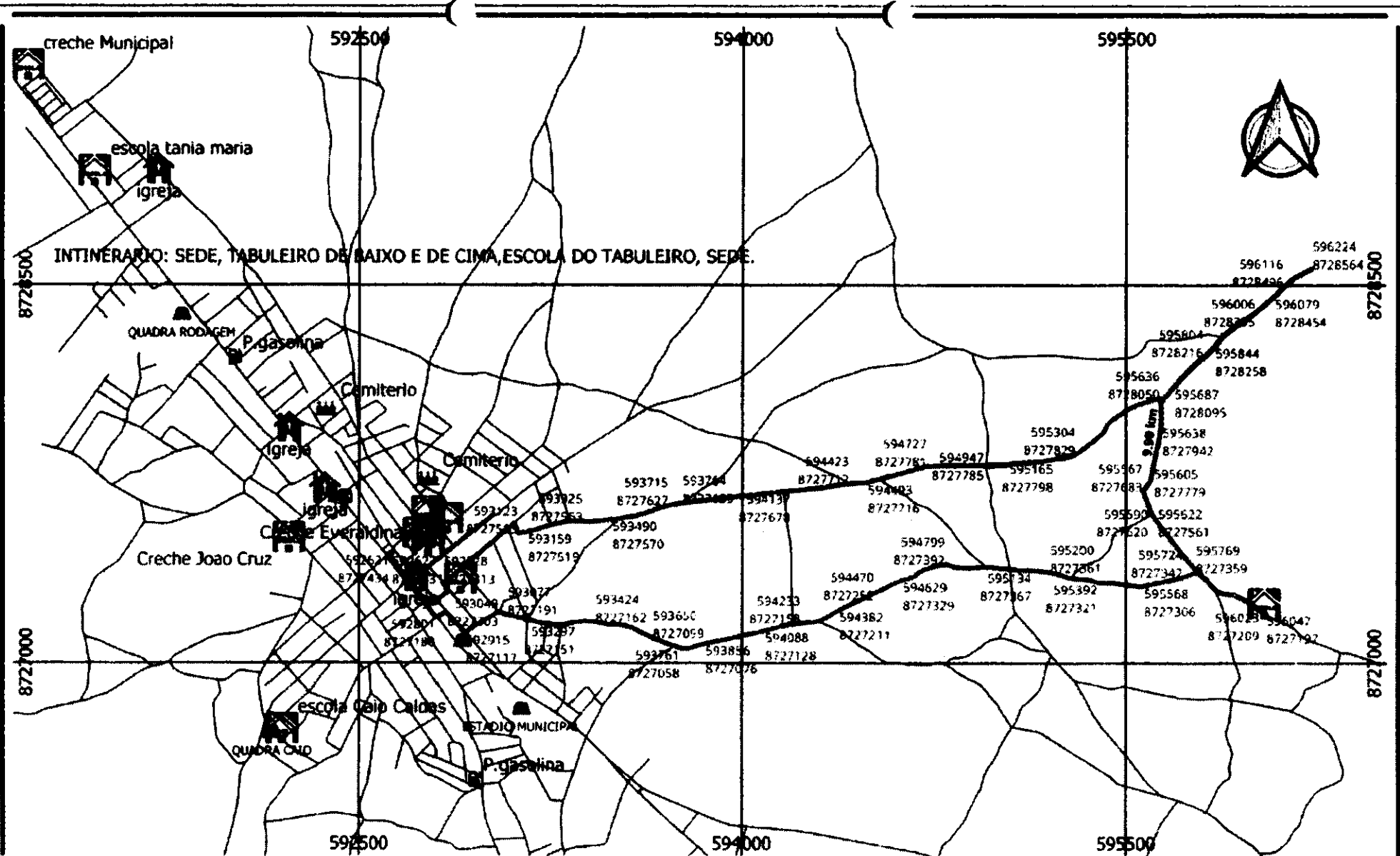
NUMERO DA ROTA  
**012**

SISTEMA DE PROJEÇÃO UTM  
REFERENCIAL SIRGAS 2011  
COMISSÃO DE LICITAÇÃO - P.M.C.

RESP. TÉCNICO  
Gestão de Recursos Humanos

ASS.:  
Gestão de Recursos Humanos





INTINERARIO: SEDE, TABULEIRO DE BAIXO E DE CIMA, ESCOLA DO TABULEIRO, SEDE.


**ROTAS DO TRANSPORTE ESCOLAR**

MOTORISTA:  
 TIPO DE VEICULO:  
 DESTINO DA ROTA(ALUNO ESPECIAIS) : SEDE, TABULEIRO DE BAIXO E DE CIMA, ESCOLA DO TABULEIRO, SEDE.

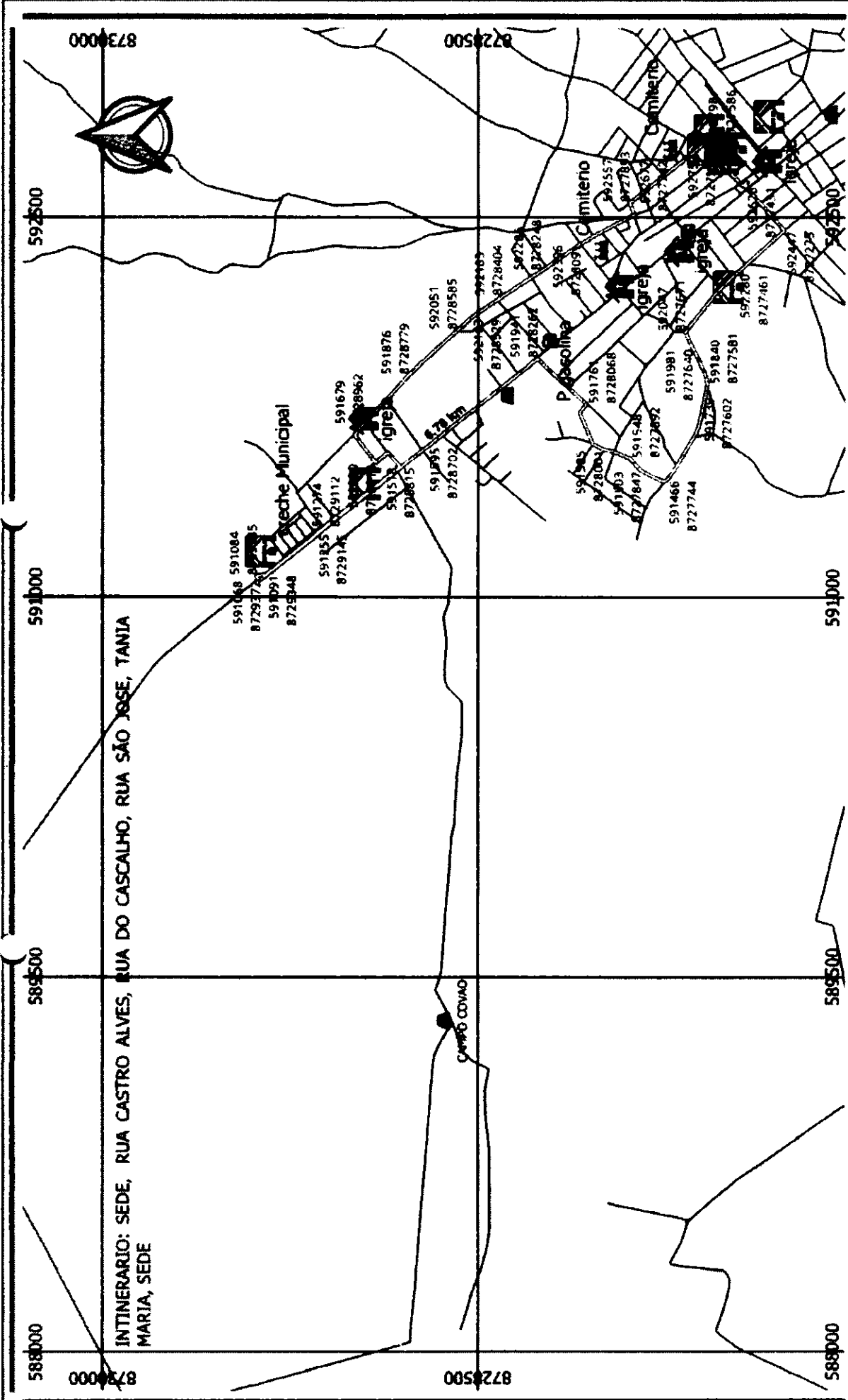
MOTORISTA:  
 DATA: FEVEREIRO/2023  
 DISTANCIA EM KM  
 09,97KM  
 ESCALA: 1/2000

NUMERO DA ROTA  
**013**

SISTEMA DE PROJEÇÃO UTM  
 ZONA 24S- SISTEMA GEODESICO DE REFERENCIA SIRGAS 2011  
 RESP. TECNICO  
 Gessinaldo C. Carneiro  
 Engenheiro Civil  
 CREA: 78A: 0006385/0







**SISTEMA DE PROTEÇÃO UTM**  
**ZONA 24S - SISTEMA DE PROTEÇÃO DE**  
**REFERÊNCIA CORREAS 2010**

**NUMERO DA ROTA**  
**015**

**MOTORISTA:**  
DATA: FEVEREIRO/2023  
DISTANCIA EM KM  
06,78KM  
ESCALA: 1/2000

**MOTORISTA:**  
TIPO DE VEICULO:  
DESTINO DA ROTA(ALUNO ESPECIAL): SEDE, RUA CASTRO ALVES, RUA DO CASCALHO, RUA SÃO JOSÉ, ESCOLA TANIA MARIA SEDE.

**ROTAS DO TRANSPORTE ESCOLAR**

RESP. TÉCNICO  
Gestão de Transporte  
Público - P.M.G.  
CAROLINE RODRIGUES

INTINERARIO: SEDE, RUA CASTRO ALVES, RUA DO CASCALHO, RUA SÃO JOSÉ, TANIA MARIA, SEDE

873000

8728500

592500

591000

589500

588000

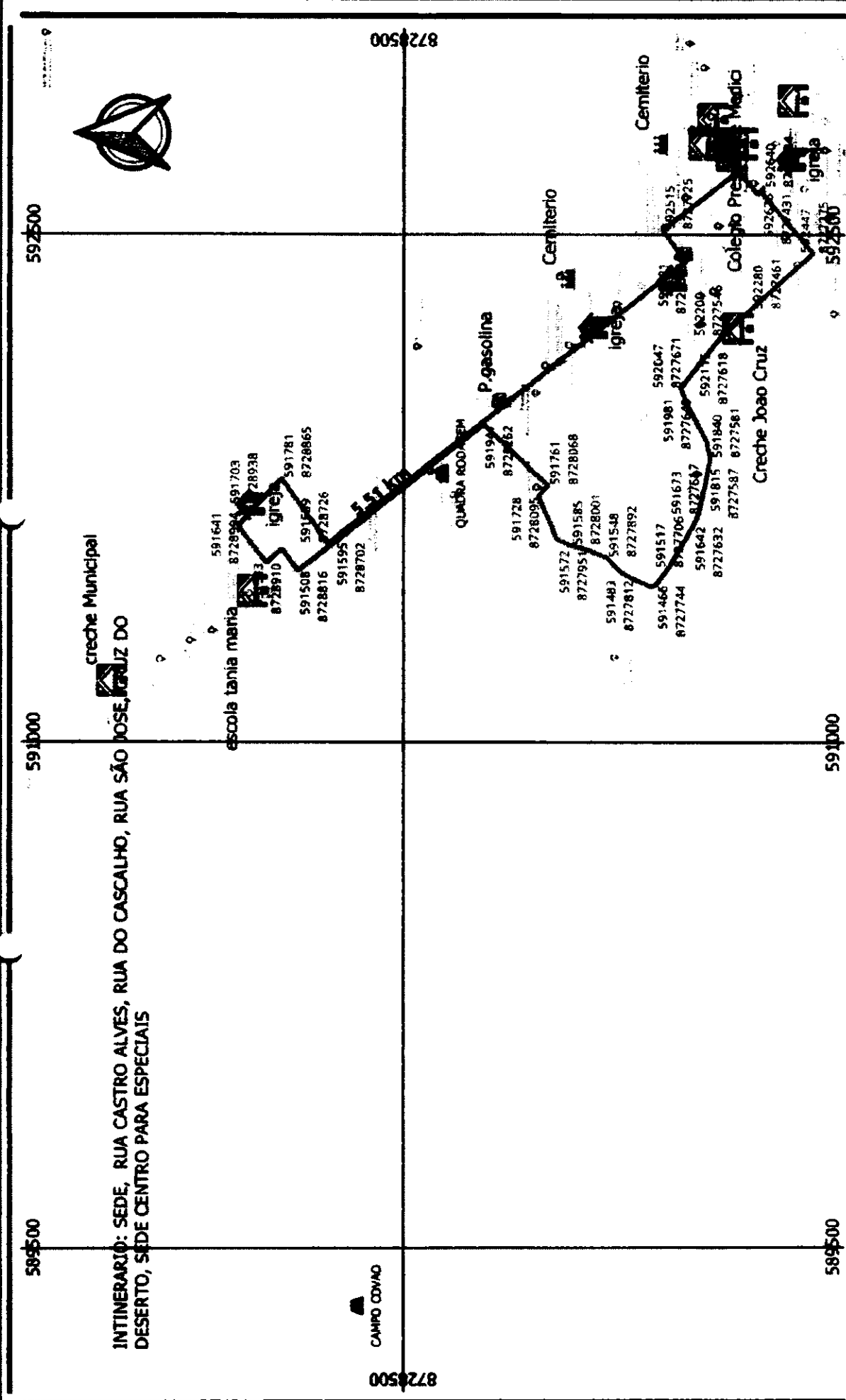
873000

8728500

588000

591000

592500



595500

591000

592500

872500

872500

INTINERARIO: SEDE, RUA CASTRO ALVES, RUA DO CASCALHO, RUA SÃO JOSE, CRUZ DO DESERTO, SEDE CENTRO PARA ESPECIAIS

CAMPO CDVAO

creche Municipal

escola tania maria

Quilbra Rodagem

P. gasolina

Cemiterio

Igreja

Creche Joao Cruz

Colegio Presbitero Medico

Cemiterio

**ROTAS DO TRANSPORTE ESCOLAR**

MOTORISTA:  
TIPO DE VEICULO:  
DESTINO DA ROTA(ALUNO ESPECIAIS) : SEDE, RUA CASTRO ALVES, RUA DO CASCALHO, RUA SÃO JOSE, CRUZ DO DESERTO SEDE CENTRO PARA ESPECIAIS

MOTORISTA:  
DATA: FEVEREIRO/2023  
DISTANCIA EM KM  
5,51KM  
ESCALA: 1/2000

NUMERO DA ROTA  
**016**

SISTEMA DE PROTEÇÃO UTM  
ZONA 24S- SISTEMA GERENÇÃO DE REFERENCIA BARRAS 2000

RESP. TECNICO

Assessoria Municipal de Planejamento Urbano

Assessoria Municipal de Planejamento Urbano

Assessoria Municipal de Planejamento Urbano

Assessoria Municipal de Planejamento Urbano

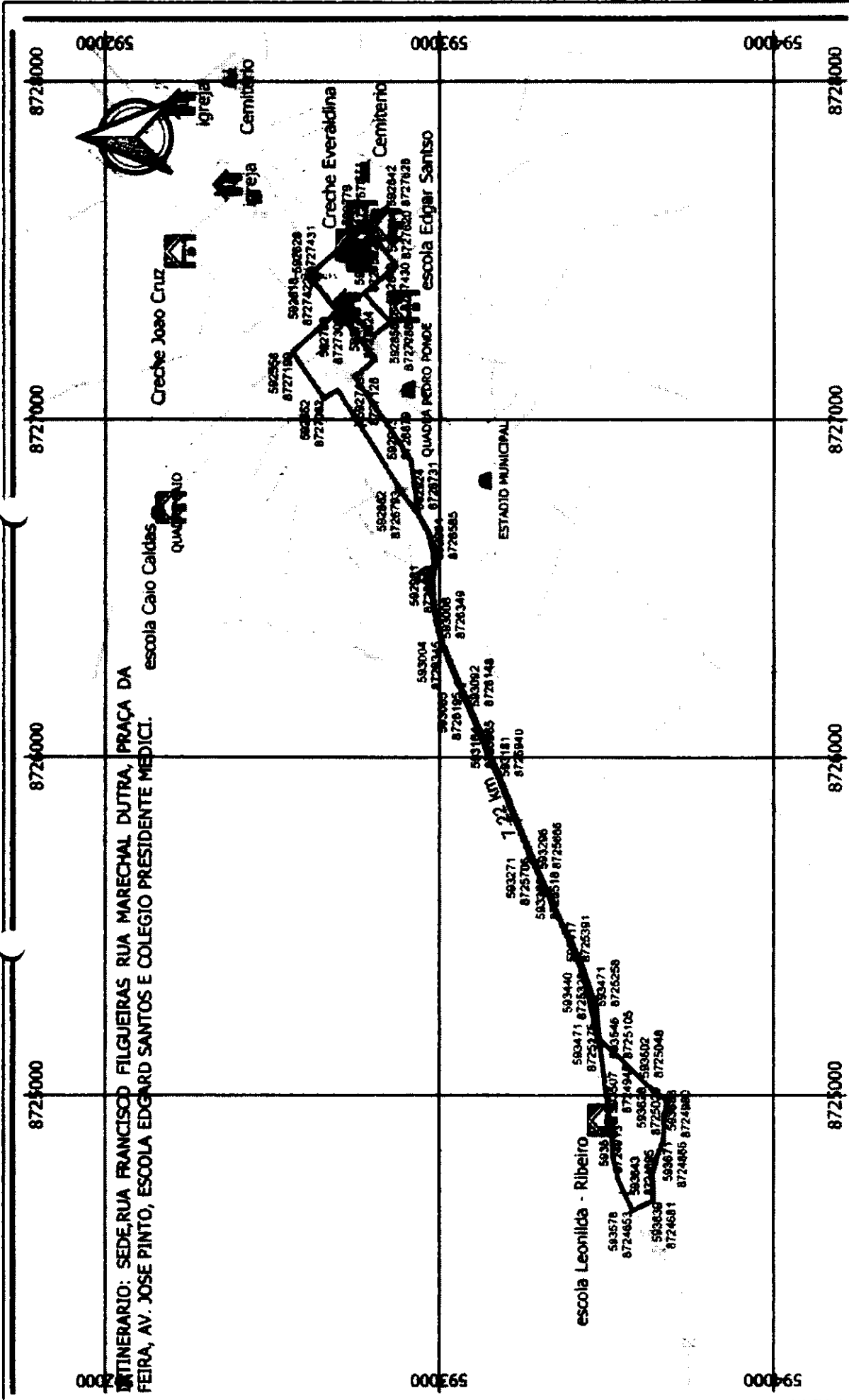
Assessoria Municipal de Planejamento Urbano

Assessoria Municipal de Planejamento Urbano

Assessoria Municipal de Planejamento Urbano







**SISTEMA DE PROJEÇÃO UTM**  
**ZONA 24S - SISTEMA GEODESICO DE**  
**REFERENCIAL SIRGAS 2011**

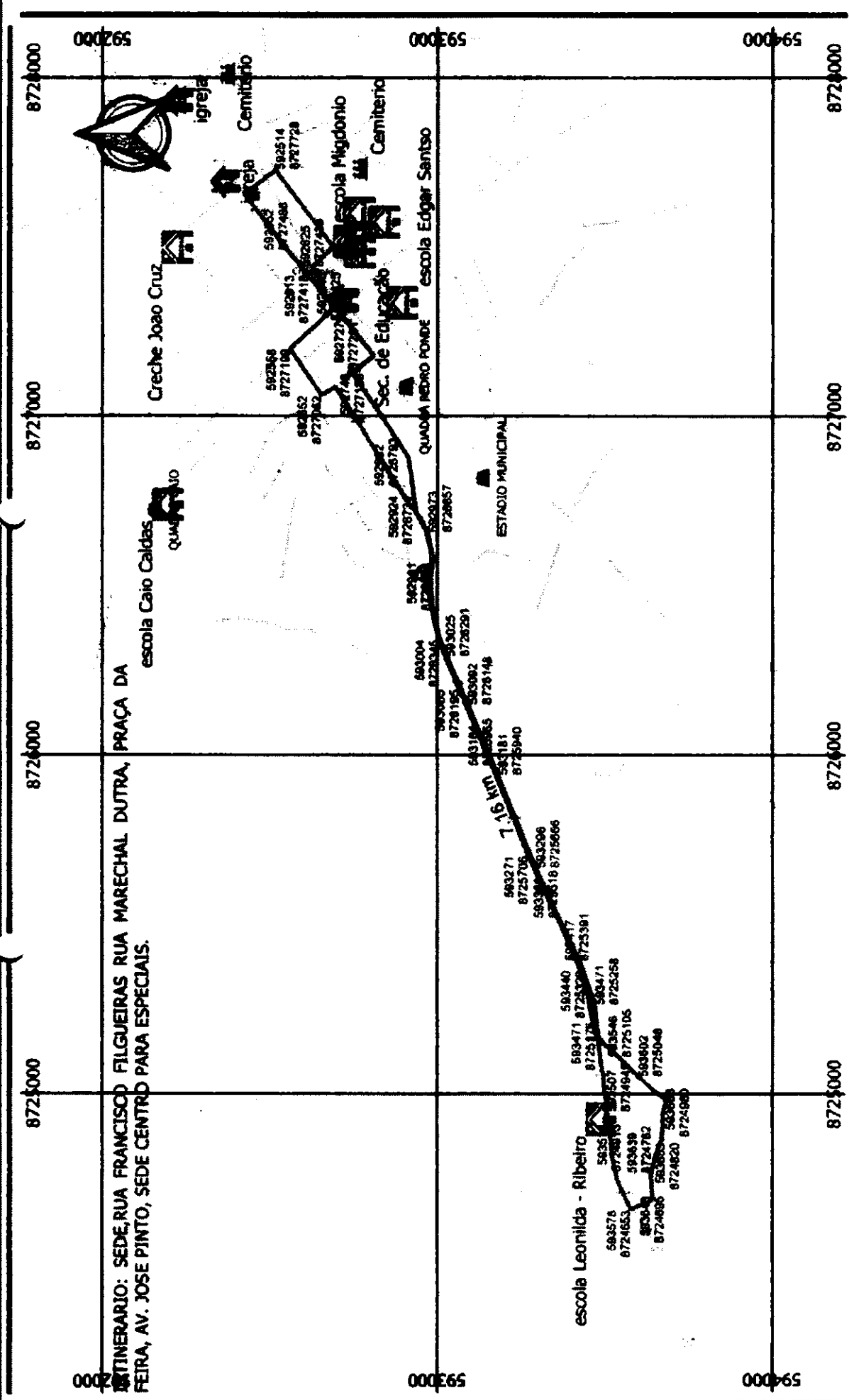
RESP. TECNICO  
Gessilene Machado  
Professora Arca

**NUMERO DA ROTA**  
**019**

**MOTORISTA:**  
DATA: FEVEREIRO/2023  
DISTANCIA EM KM  
7.22KM  
ESCALA: 1/15000

**MOTORISTA:**  
TIPO DE VEICULO:  
DESTINO DA ROTA(ALUNO ESPECIAL): SEDE, RUA FRANCISCO FILGUEIRAS RUA MARECHAL DUTRA, PRAÇA DA FEIRA, AV. JOSE PINTO, ESCOLA EDGAR SANTOS E COLEGIO PRESIDENTE MEDICI.

**ROTAS DO**  
**TRANSPORTE**  
**ESCOLAR**



**SISTEMA DE PROJETO UTM**  
ZONA 24S - SISTEMA DE PROJETO UTM  
REFERENCIAL DATUM SERRAS ZONA 24S  
RESP. TÉCNICO: *[Assinatura]*  
Ass.: *[Assinatura]*

**NUMERO DA ROTA**  
**020**

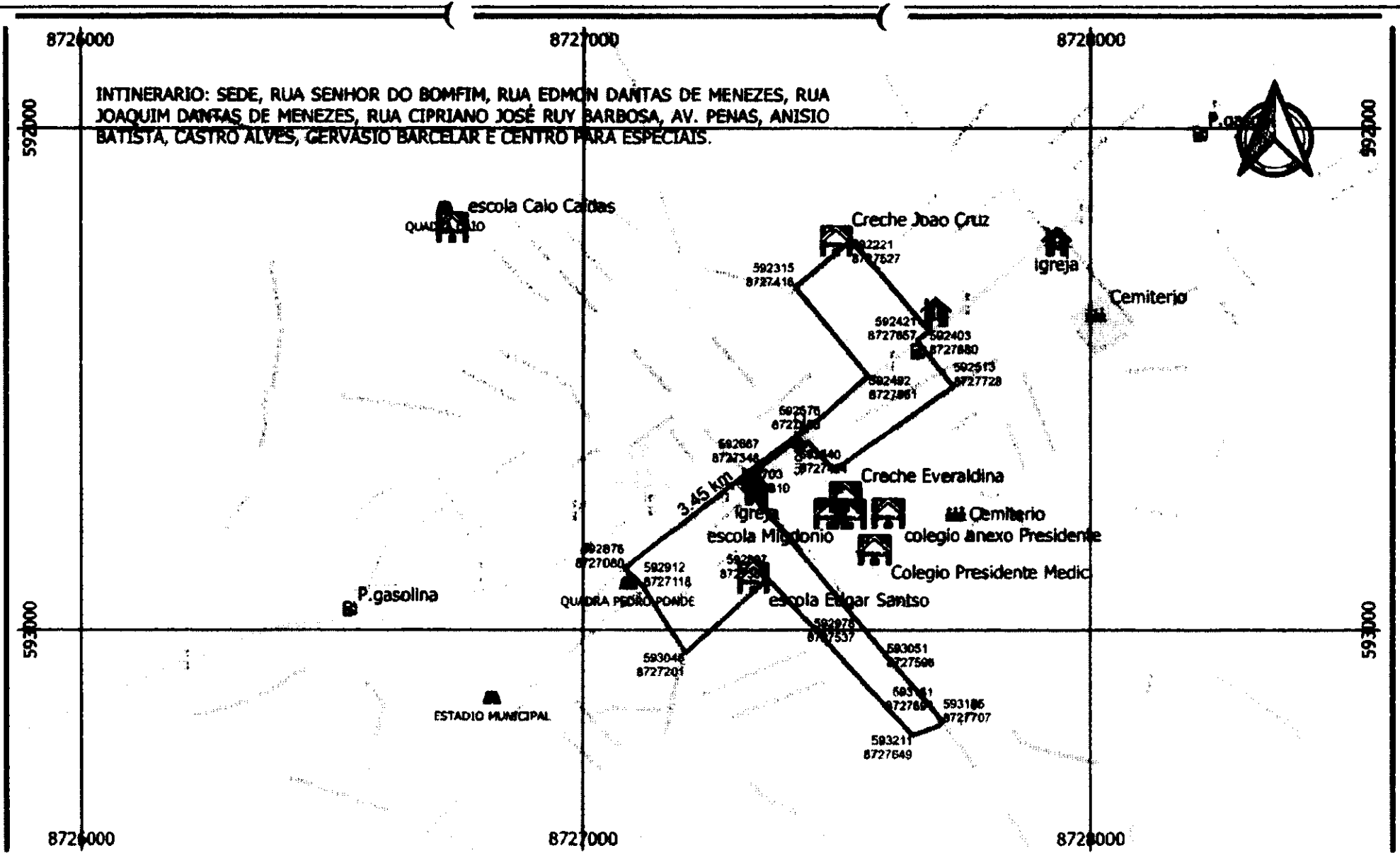
**MOTORISTA:**  
DATA: FEVEREIRO/2023  
DISTANCIA EM KM  
7,16KM  
ESCALA: 1/15000

**MOTORISTA:**  
TIPO DE VEICULO:  
DESTINO DA ROTA (ALUNO ESPECIAL): SEDE, RUA FRANCISCO FILGUEIRAS RUA MARECHAL DUTRA, PRAÇA DA FEIRA, AV. JOSE PINTO, SEDE CENTRO PARA ESPECIAIS.

**ROTAS DO TRANSPORTE ESCOLAR**

BRASIL  
ESTADO DO RIO DE JANEIRO  
Cidade de Maricá

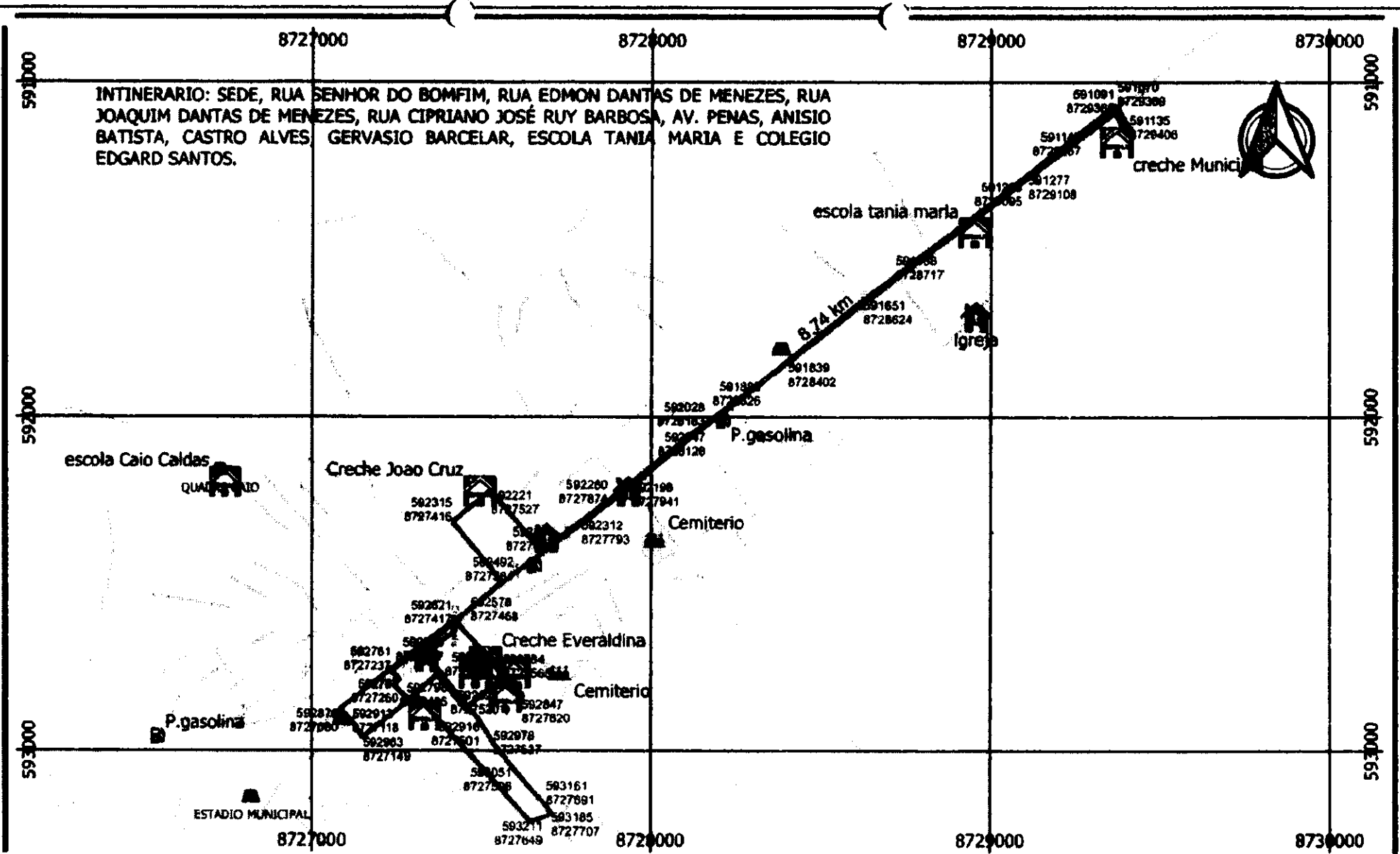




INTINERARIO: SEDE, RUA SENHOR DO BOMFIM, RUA EDMON DANTAS DE MENEZES, RUA JOAQUIM DANTAS DE MENEZES, RUA CIPRIANO JOSÉ RUY BARBOSA, AV. PENAS, ANISIO BATISTA, CASTRO ALVES, GERVASIO BARCELAR E CENTRO PARA ESPECIAIS.

<b>ROTAS DO TRANSPORTE ESCOLAR</b>	MOTORISTA:	MOTORISTA:	<b>NUMERO DA ROTA</b>  <b>021</b>	<b>SISTEMA DE PROJEÇÃO UTM</b> <b>ZONA 24S- SISTEMA GEODÉSICO DE REFERÊNCIA SIRGAS 2000</b>
	TIPO DE VEICULO:	DATA: FEVEREIRO/2023		
	DESTINO DA ROTA (ALUNO ESPECIAIS): SEDE, RUA SENHOR DO BOMFIM, RUA EDMON DANTAS DE MENEZES, RUA JOAQUIM DANTAS DE MENEZES, RUA CIPRIANO JOSÉ RUY BARBOSA, AV. PENAS, ANISIO BATISTA, CASTRO ALVES, GERVASIO BARCELAR E CENTRO PARA ESPECIAIS.	DISTANCIA EM KM 3,45KM	<b>RESP. TECNICO</b>  Gessinaldo O. Carneiro Engenheiro Civil CREA: 081/000018998	COMISSÃO DE LICITAÇÃO FOLHAS Nº 117
		ESCALA: 1/10000		





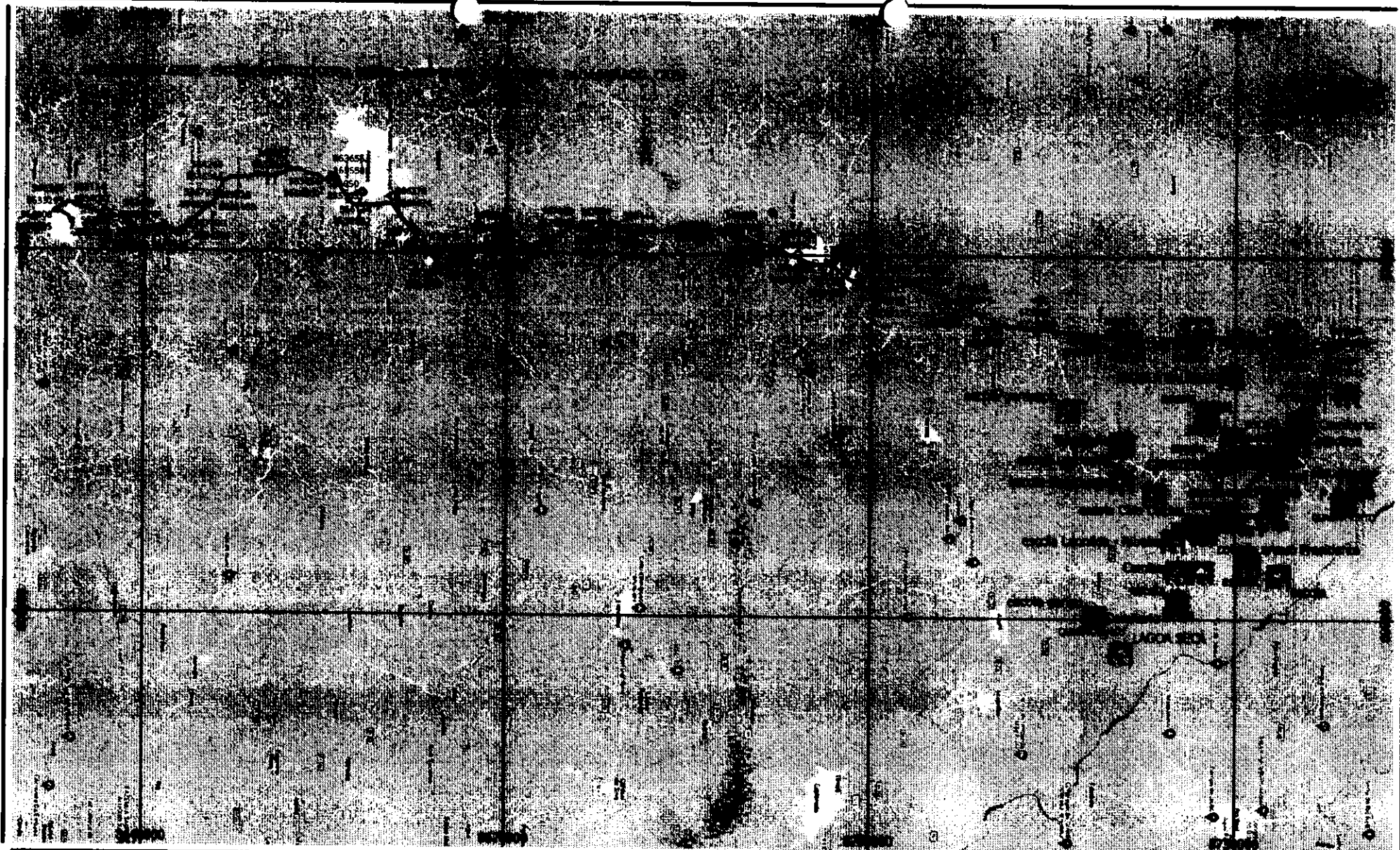
INTINERARIO: SEDE, RUA SENHOR DO BOMFIM, RUA EDMON DANTAS DE MENEZES, RUA JOAQUIM DANTAS DE MENEZES, RUA CIPRIANO JOSÉ RUY BARBOSA, AV. PENAS, ANISIO BATISTA, CASTRO ALVES GERVASIO BARCELAR, ESCOLA TANIA MARIA E COLEGIO EDGARD SANTOS.

8.74 km


<b>ROTAS DO TRANSPORTE ESCOLAR</b>	MOTORISTA:	MOTORISTA:	<b>NUMERO DA ROTA</b>  <b>022</b>	<b>SISTEMA DE PROJEÇÃO UTM</b> <b>ZONA 24S- SISTEMA CONICO</b> <b>REFERENCIA SIRGAS 2011</b>
	TIPO DE VEICULO:	DATA: FEVEIREIRO/2023		
	DESTINO DA ROTA (ALUNO ESPECIAIS): SEDE, RUA SENHOR DO BOMFIM, RUA EDMON DANTAS DE MENEZES, RUA JOAQUIM DANTAS DE MENEZES, RUA CIPRIANO JOSÉ RUY BARBOSA, AV. PENAS, ANISIO BATISTA, CASTRO ALVES, GERVASIO BARCELAR, ESCOLA TANIA MARIA E COLÉGIO EDGARD SANTOS.	DISTANCIA EM KM 8,74KM		
		ESCALA: 1/15000		
			<b>RESP. TECNICO</b>  Gessinaldo V. Carneiro PROFESSOR DE CIÊNCIAS CRETA - 000000000000	<b>COMISSÃO DE LICITAÇÃO</b>  FOLHA Nº 05 DE 05



# ROTAS TRANSPORTE ESCOLAR INTERMUNICIPAL – CRISÓPOLIS A CATU

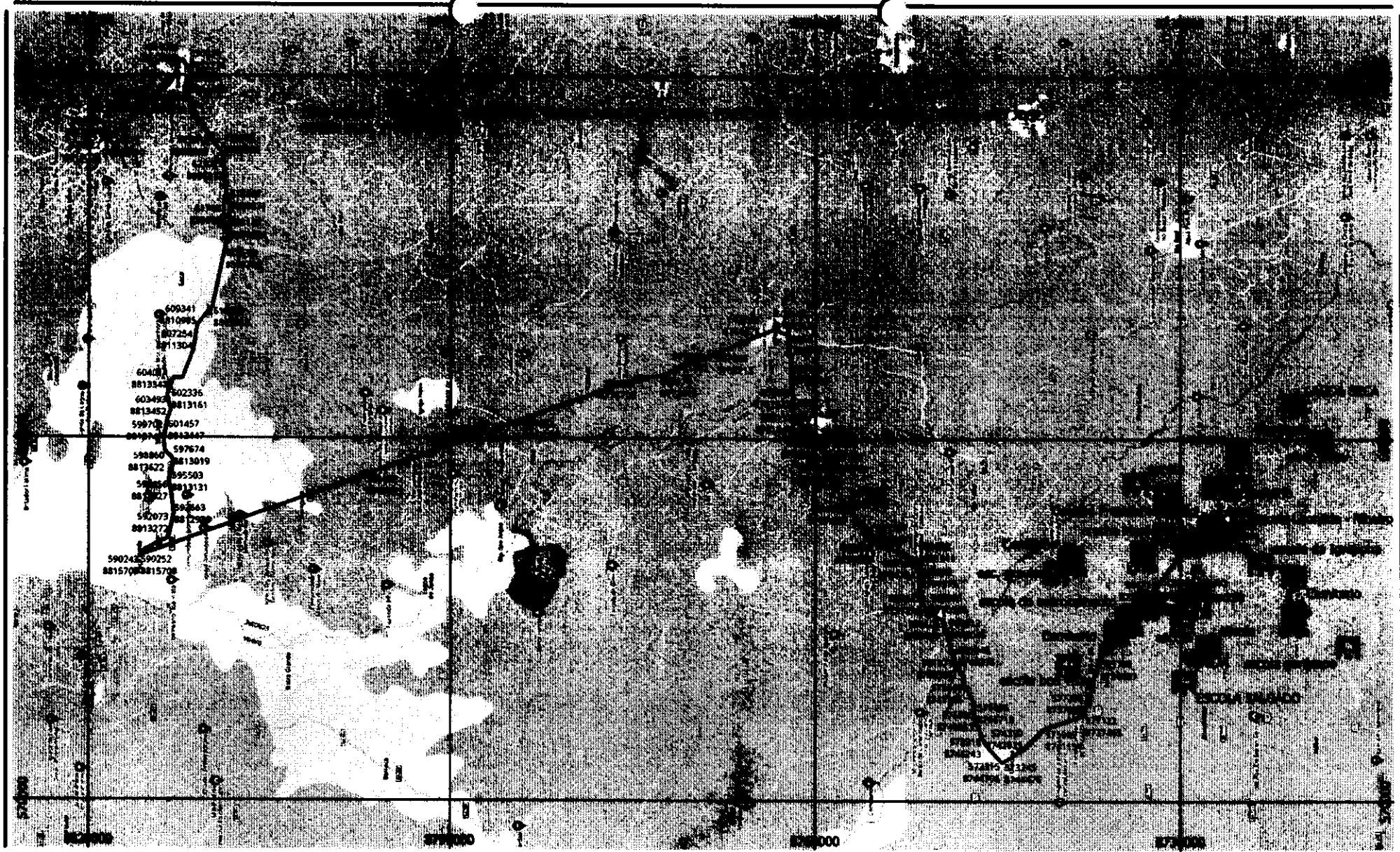


<b>ROTAS DO TRANSPORT ESCOLAR</b>	MOTORISTA:	MUNICÍPIO: CRISÓPOLIS/BA	<b>NUMERO DA ROTA</b>  <b>001</b>	<b>SISTEMA DE PROJEÇÃO UTM ZONA 24E</b> <b>SISTEMA GEODÉSICO DE REFERÊNCIA SIRGAS</b> <b>2000</b>
	TIPO DE VEÍCULO:	DATA: FEVEREIRO/2023		
	DESTINO DA ROTA (INTERMUNICIPAIS) : CENTRO DE CRISÓPOLIS, ENTROCAMENTO, DONA MARIA, INHAMBUPE, ALAGÓINHAS, PAU LAVRADO CATU.	DISTANCIA EM KM 140,15 KM		
		ESCALA: 1/300000		





# ROTAS TRANSPORTE ESCOLAR INTERMUNICIPAL – CRISÓPOLIS A PARIPIRANGA



**ROTAS DO TRANSPORTE ESCOLAR**

MOTORISTA:  
 TIPO DE VEICULO:  
 DESTINO DA ROTA: CENTRO DE CRISÓPOLIS, ENTROCAMENTO, OLINDINA, ITAPICURU, TOBIAS BARRETO, POSSO VERDE, SÃO JOSÉ, SIMÃO DIAS, PARIPIRANGA.

MUNICIPIO: CRISÓPOLIS/BA  
 DATA: FEVEREIRO/2023  
 DISTANCIA EM KM  
 182,79 KM  
 ESCALA: 1/300000

NUMERO DA ROTA  
**002**

SISTEMA DE PROJEÇÃO UTM  
 SISTEMA GEODESICO DE REFERENCIA  
 2000

ASS: [Signature]

REP. TÉCNICO: [Signature]

Gestão de Transporte Escolar - Crisópolis/BA  
 CNEC/BA: 00000.00046

MASSAO DE ENTREGA  
 FOLHAS Nº 102  
 ASS: [Signature]  
 MASSAO-PMC



**ROTAS TRANSPORTE ESCOLAR  
INTERMUNICIPAL – CRISÓPOLIS A  
RIBEIRA DO POMBAL**

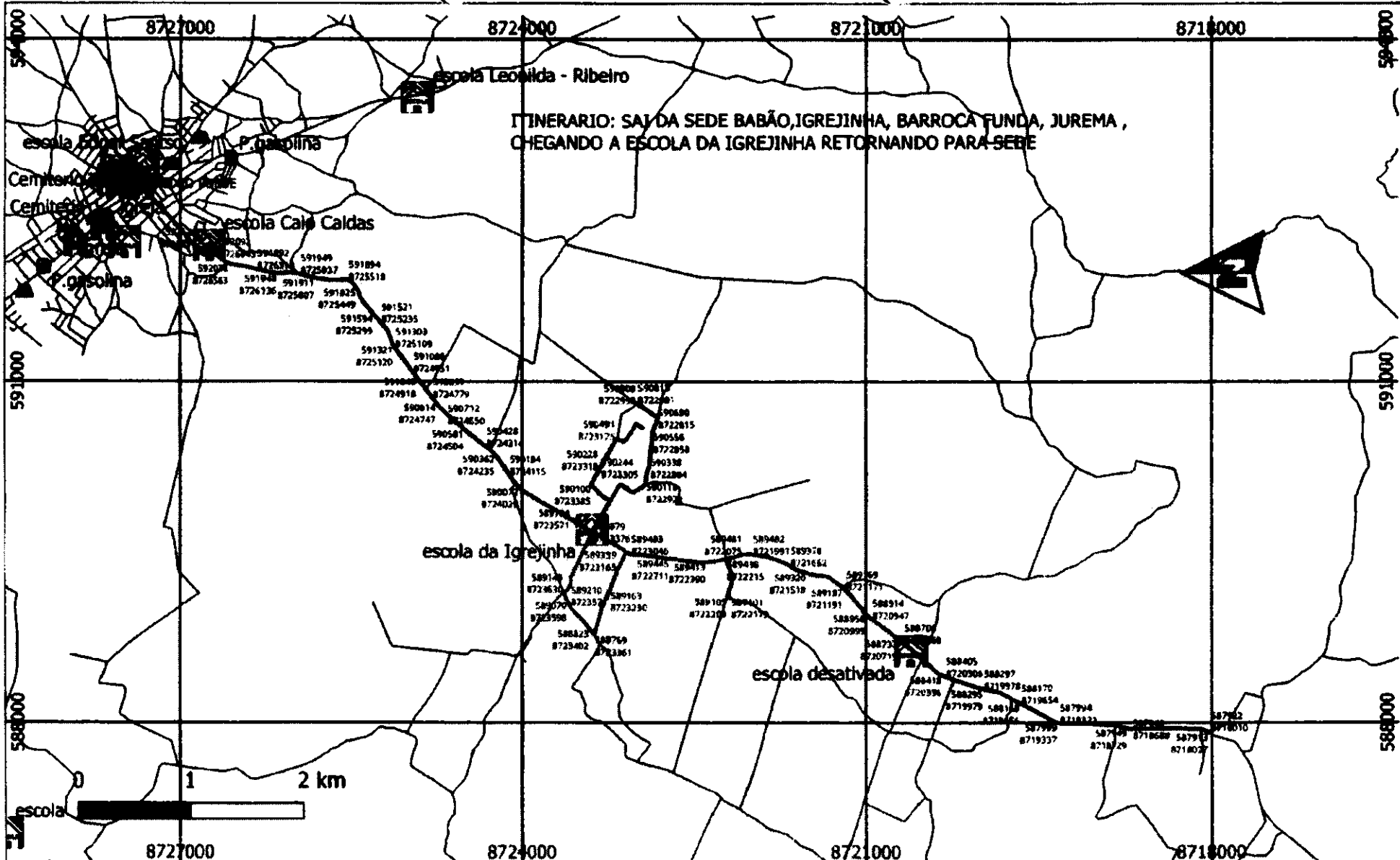







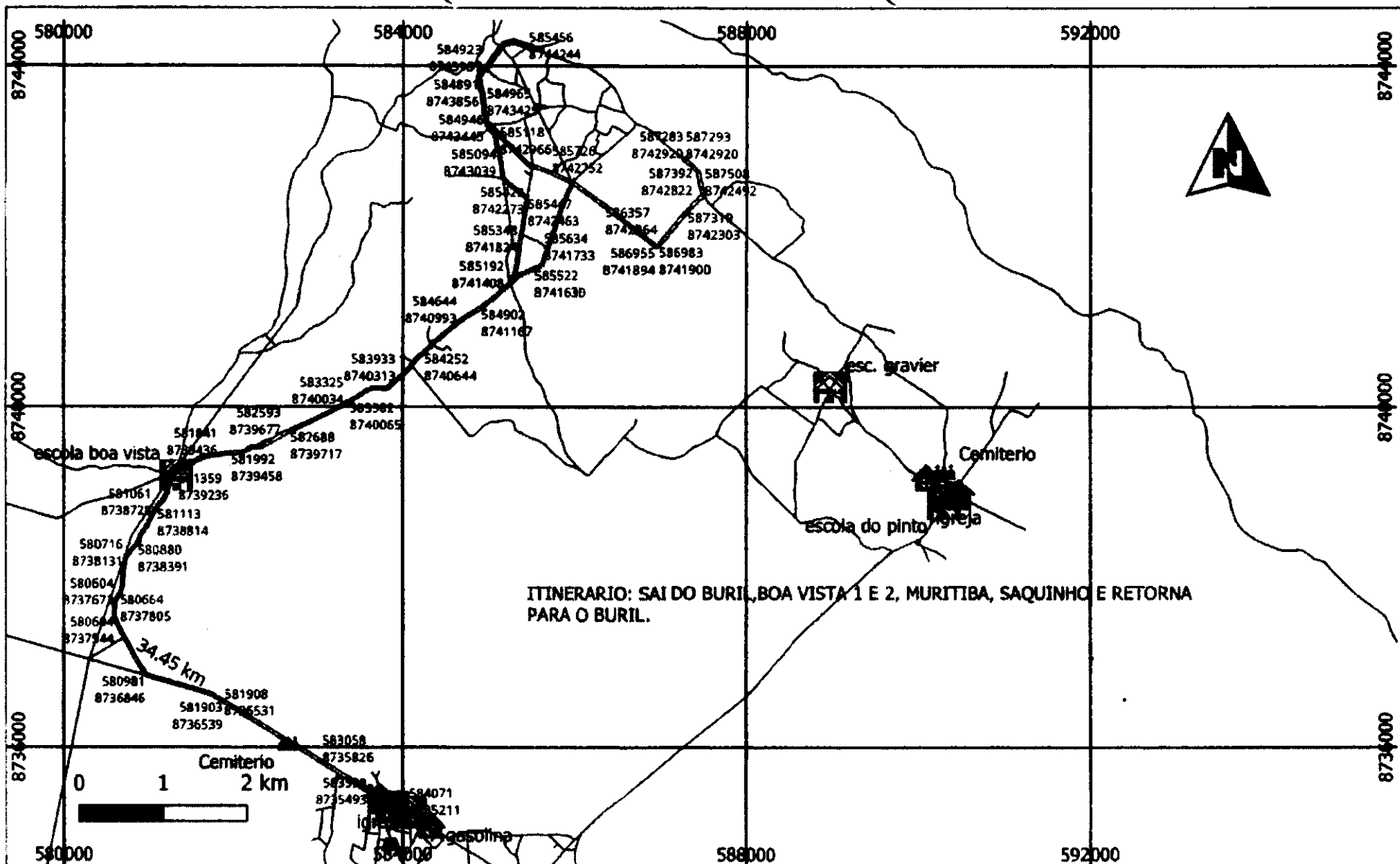


# ROTAS TRANSPORTE ESCOLAR – VEÍCULOS RESERVA



<b>ROTA DO TRANSPORTE ESCOLAR</b>	N. DO MOTORISTA:	MUNICIPIO: CRISÓOLIS/ BA	NUMERO ROTA	<b>SISTEMA DE PROJEÇÃO UTM</b> <b>ZONA 24S - SISTEMA GEODÉSICO DE</b> <b>REFERENCIA SIRGAS 2011</b> 	
	TIPO DE VEICULO:	PLACA	DATA: FEVEREIRO\2023		
	DESTINO DA ROTA: SEDE BABÃO, IGREJINHA, BARROCA FUNDA, JUREMA, ESCOLA DA IGREJINHA, SEDE		DISTANCIA EM KM 29,90km		<b>041</b>
			ESCALA: 1/45000		





ITINERARIO: SAI DO BURIL, BOA VISTA 1 E 2, MURITIBA, SAQUINHO E RETORNA PARA O BURIL.

**ROTA DO  
TRANSPORTE  
ESCOLAR**


N. DO MOTORISTA:  
TIPO DE VEICULO: MICRO-ONIBUS PLACA  
DESTINO DA ROTA: BURIL, BOA VISTA 1 E 2, MURITIBA,  
SAQUINHO E MORIBONDO.

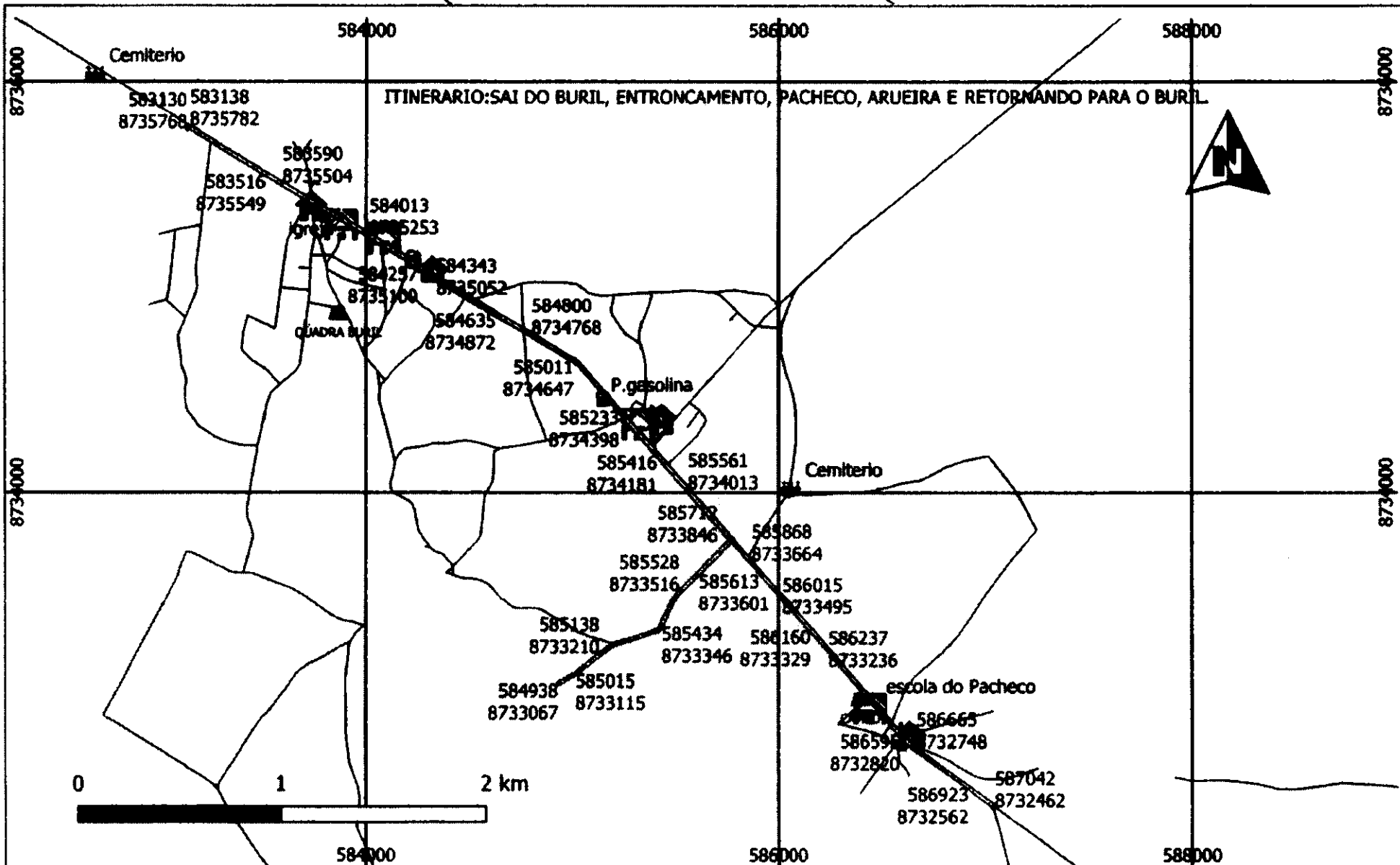
MUNICIPIO: CRISÓPOLIS/BA  
DATA: FEVEREIRO/2023  
DISTANCIA EM KM  
34,45km  
ESCALA: 1/20000

NUMERO ROTA

**045**

SISTEMA DE PROJEÇÃO UTM  
ZONA 24S- SISTEMA GEODÉSICO DE  
REFERÊNCIA SIRGAS 2000






<b>ROTA DO TRANSPORTE ESCOLAR</b>	N. DO MOTORISTA:	MUNICIPIO: CRISÓOLIS/ BA	NUMERO ROTA
	TIPO DE VEICULO:	DATA: FEVEREIRO\2023	<b>054</b>
	DESTINO DA ROTA: BURIL, ENTRONCAMENTO, PACHECO, ARUEIRA.	DISTANCIA EM KM 12,65Km	
		ESCALA: 1/50000	

**SISTEMA DE PROTEÇÃO UTM  
ZONA 29S - SISTEMA GEODÉSICO DE COMISSÃO DE LICITAÇÃO**

REFERENCIA SIRGAS 2011

RESERVA DE DIREITO  
GESTÃO DE CONTRATO  
SISTEMA DE LICITAÇÃO  
CACI - BA - 00001000

FOLHAS Nº  
SS.:









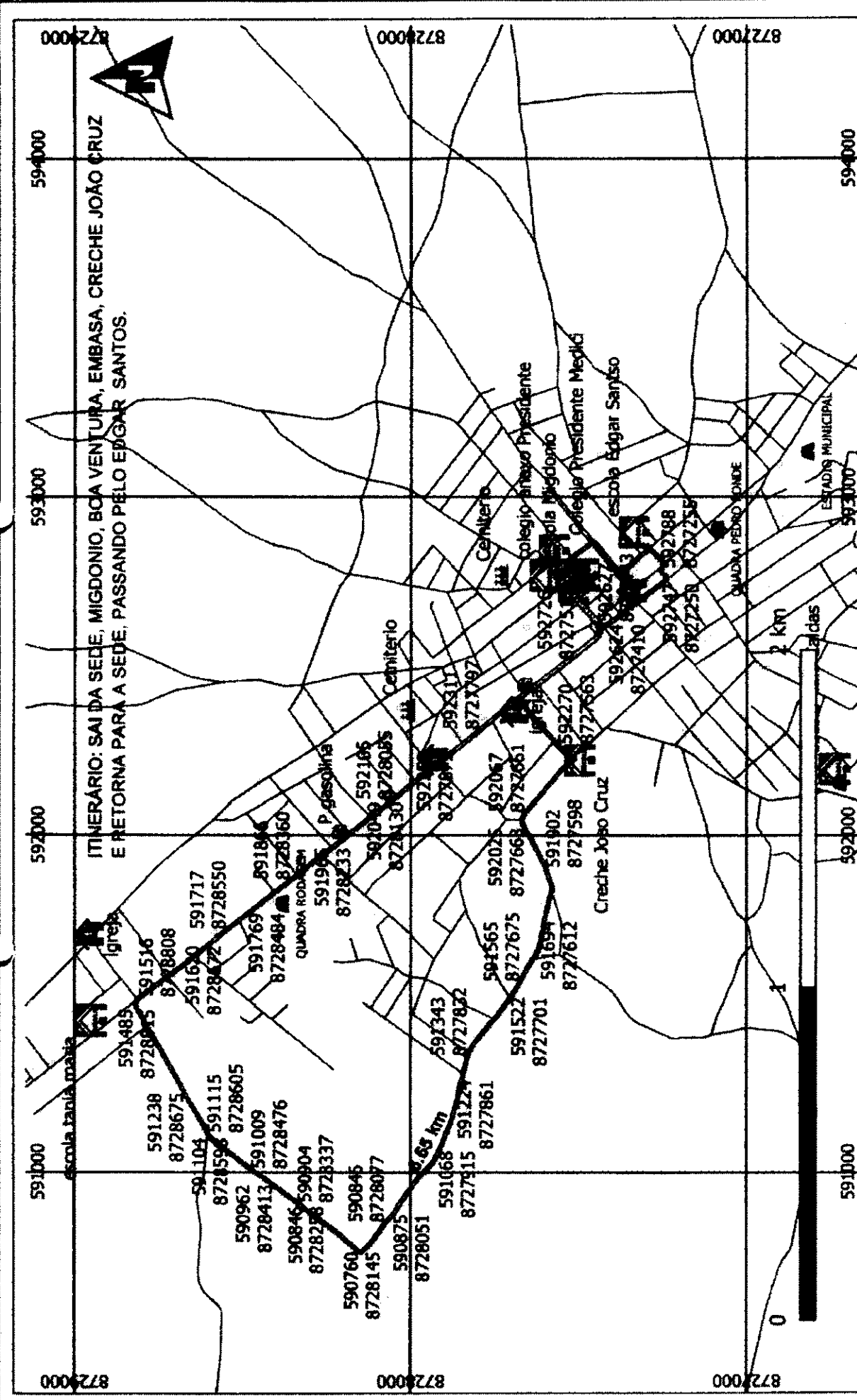
SISTEMA DE PROTEÇÃO UTM  
ZONA 24S - SISTEMA MERCATOR  
REFERENCIA SBRAS 2000  
RESP. TÉCNICO:  
Gessilânio de Castro  
Engenheiro Civil  
CREF. Nº 10000-15045

**058**

NUMERO ROTA  
MUNICIPIO: CRISÓPOLIS BA  
DATA: FEVEREIRO/2023  
DISTANCIA EM KM  
6,65Km  
ESCALA: 1/15000


N. DO MOTORISTA:  
TIPO DE VEICULO:  
DESTINO DA ROTA: SEDE, MIGDONIO BOA VENTURA  
EMBASA, CRECHE JOAO CRUZ E CASCALHO.

**ROTA DO  
TRANSPORTE  
ESCOLAR**





SISTEMA DE PROTEÇÃO UTE  
ZONA 243- SISTEMA RESERVA DE  
REFERENCIA SINDAS 2004



**059**

NUMERO ROTA

MUNICIPIO: CRISÓPOLIS/BA  
DATA: FEVEREIRO/2023

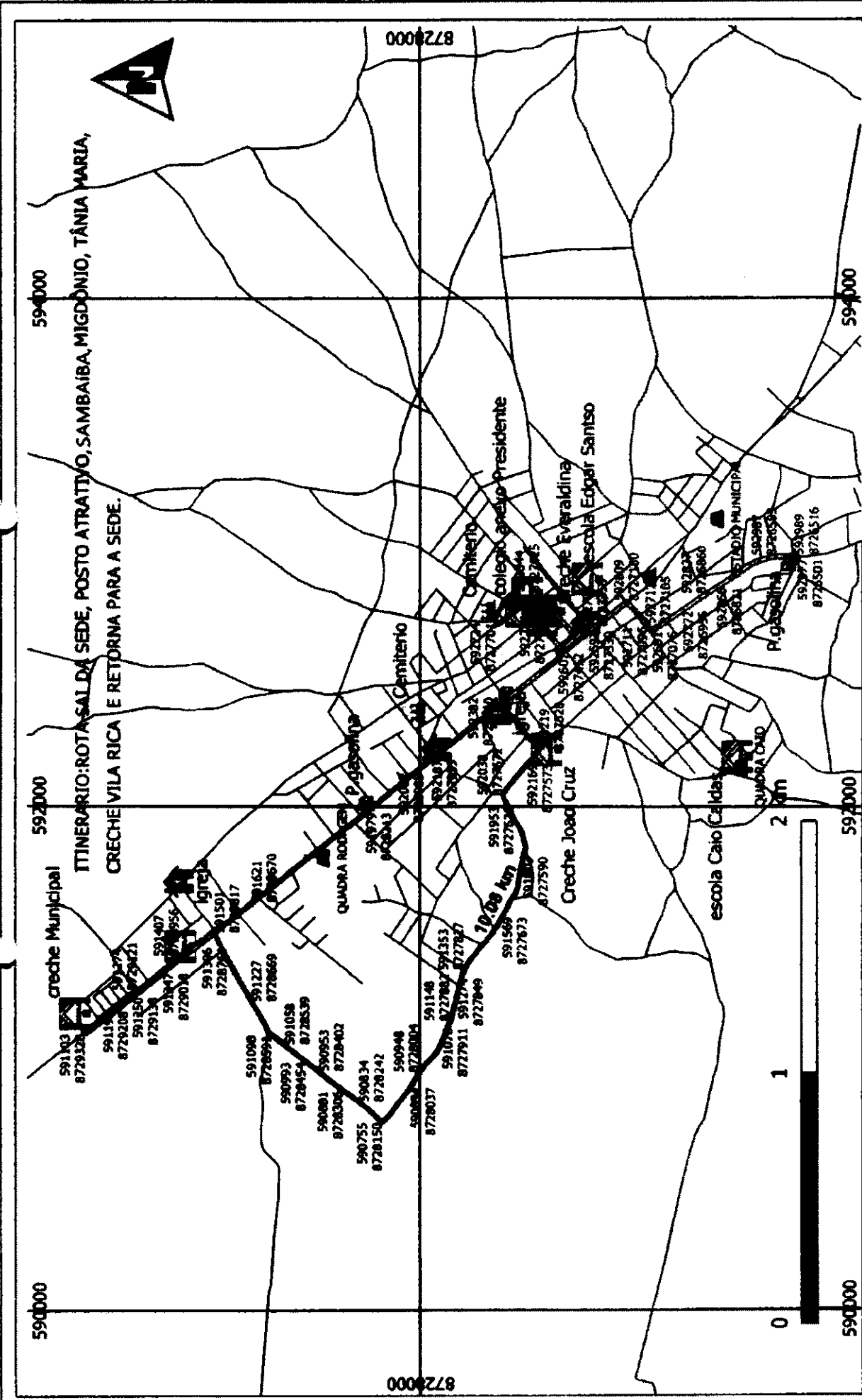
DISTANCIA EM KM  
10,08km

ESCALA: 1/15000

N. DO MOTORISTA:  
TIPO DE VEICULO:

PLACA DA ROTA : SEDE, POSTO ATRATIVO, SAMBAIBA,  
MIGDÔNIO, TÂNIA MARIA, CRECHE VILA RICA

**ROTA DO  
TRANSPORTE  
ESCOLAR**





SISTEMA DE PROTEÇÃO DTM  
 ZONA 24S - SISTEMA MERCATOR DE  
 REFERÊNCIA SIRGAS 2011



NUMERO ROTA

**061**

MUNICIPIO: CRISÓPOLIS/BA  
 DATA: FEVEREIRO/2023

DISTANCIA EM KM  
 5,56km

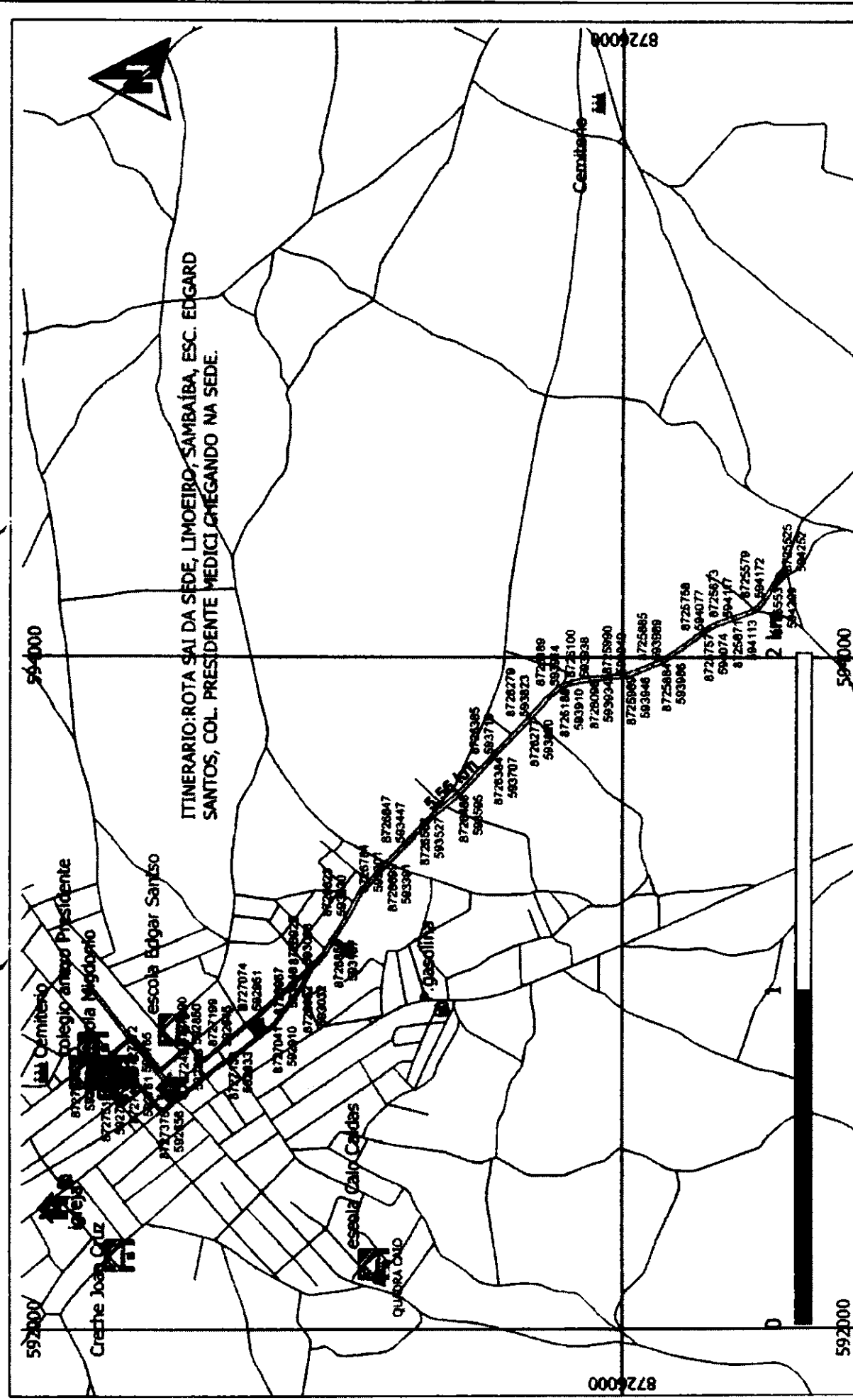
ESCALA: 1/15000

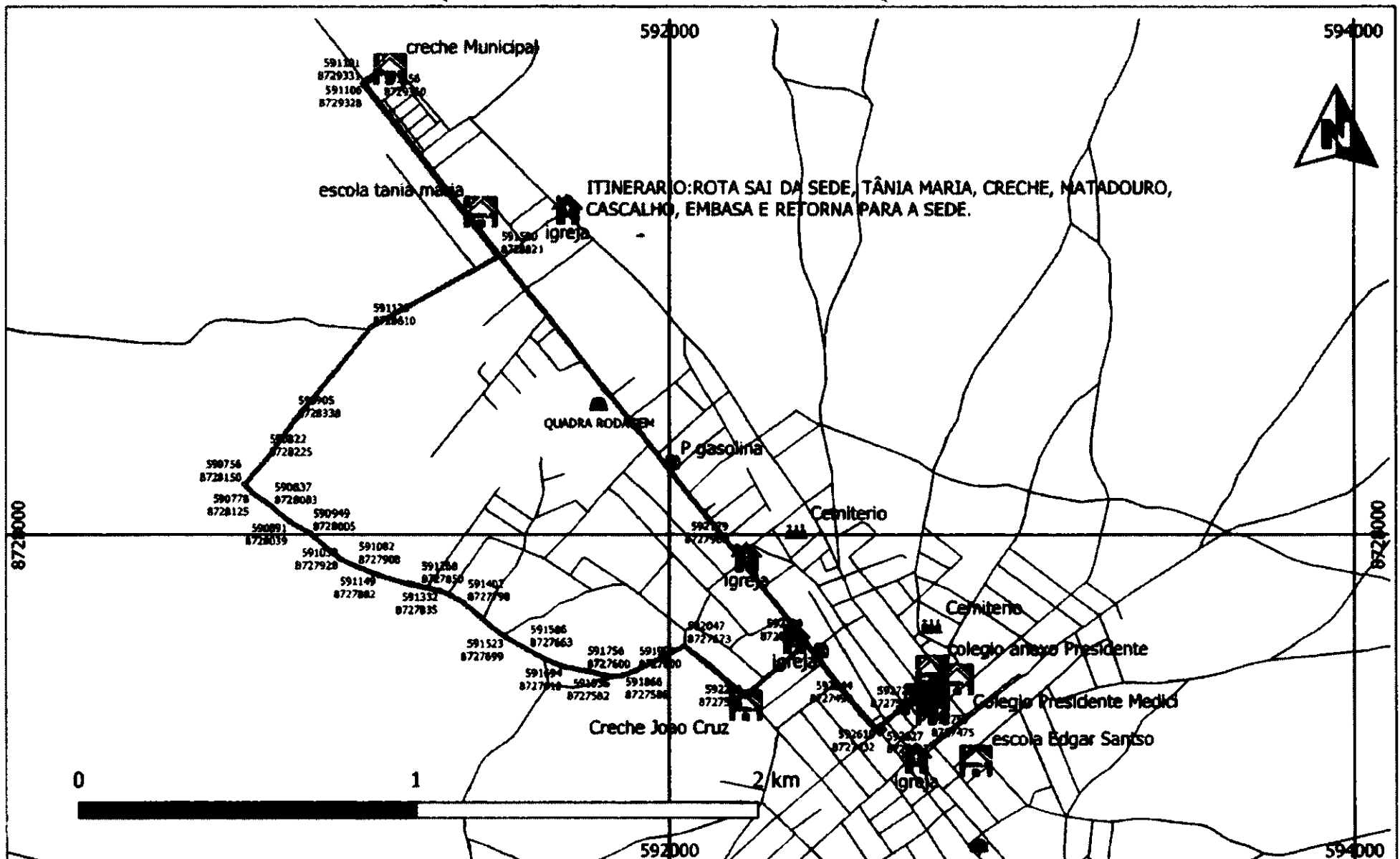
N. DO MOTORISTA:  
 TIPO DE VEICULO:

PLACA


DESTINO DA ROTA: SEDE, LIMOEIRO, SAMBAIBA, ESC.  
 EDGAR SANTOS, COL. PRESIDENTE MEDICI

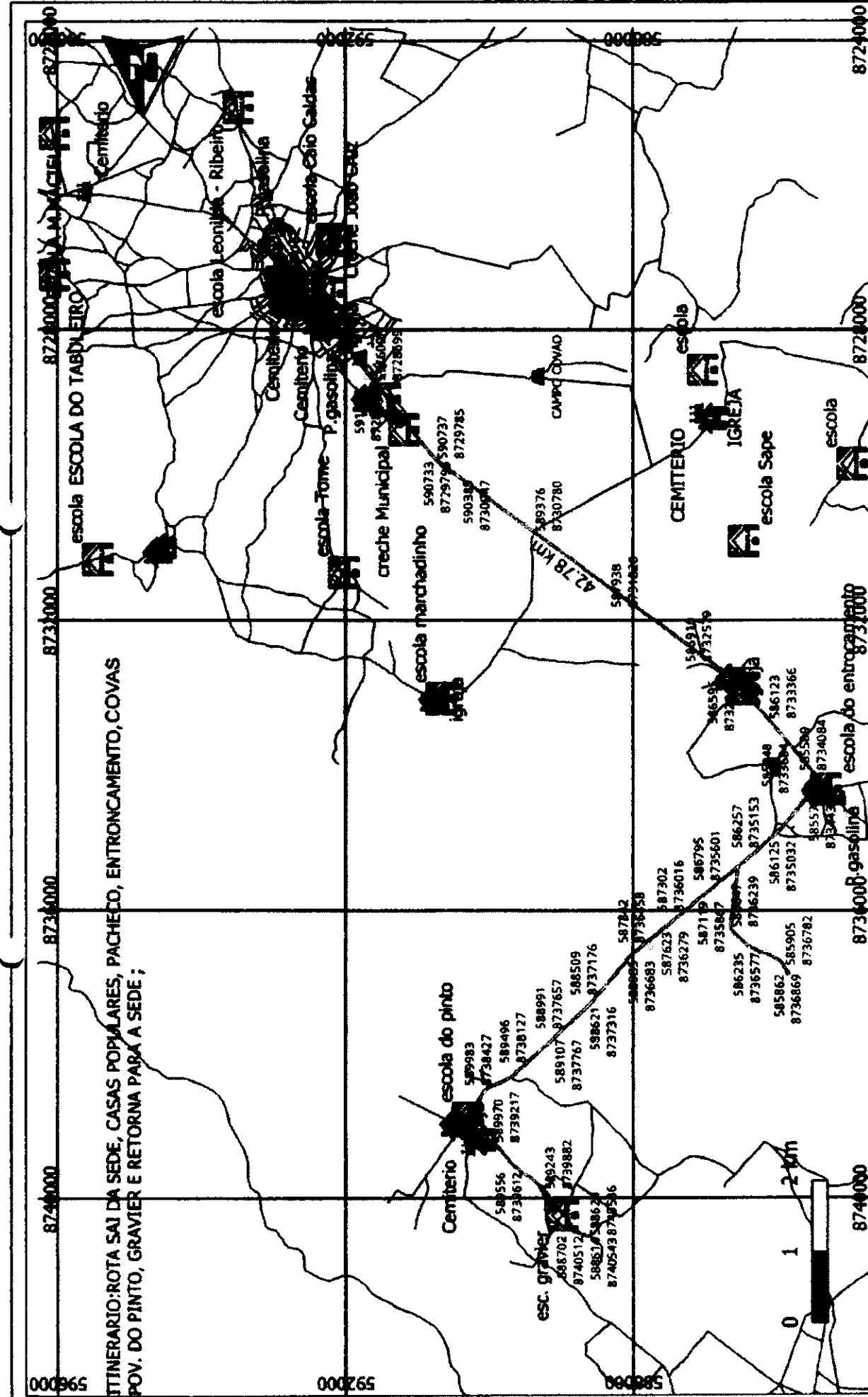
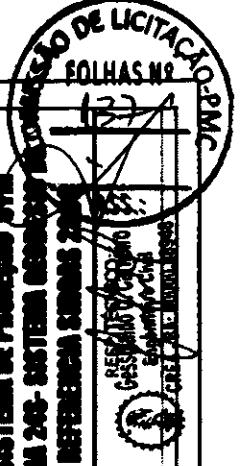
**ROTA DO  
 TRANSPORTE  
 ESCOLAR**





<b>ROTA DO TRANSPORTE ESCOLAR</b>	N. DO MOTORISTA:	MUNICIPIO: CRISÓPOLIS/BA	NUMERO ROTA
	TIPO DE VEICULO:	PLACA DATA: FEVEREIRO/2023	<b>062</b>
	DESTINO DA ROTA : SEDE, TÂNIA MARIA, CRECHE, MATADOURO, CASCALHO, EMBASA	DISTANCIA EM KM 6,72Km	
		ESCALA: 1/15000	<b>SISTEMA DE PROTEÇÃO URM</b> <b>ZONA 245- SISTEMA REDUZIDO DE</b> <b>REFERENCIA SIRNAS 2000</b> <small>RES. TÉCNICO</small> <small>Gest. de Obras e Equip. Civis</small> <small>CAC - BA - 000010500</small>





596000 8740000 8730000 8720000 8720000 8720000 8720000

ITINERARIO:ROTA SAI DA SEDE. CASAS POPULARES, PACHECO, ENTRONCAMENTO, COVAS  
POV. DO PINTO, GRAVIER E RETORNA PARA A SEDE ;

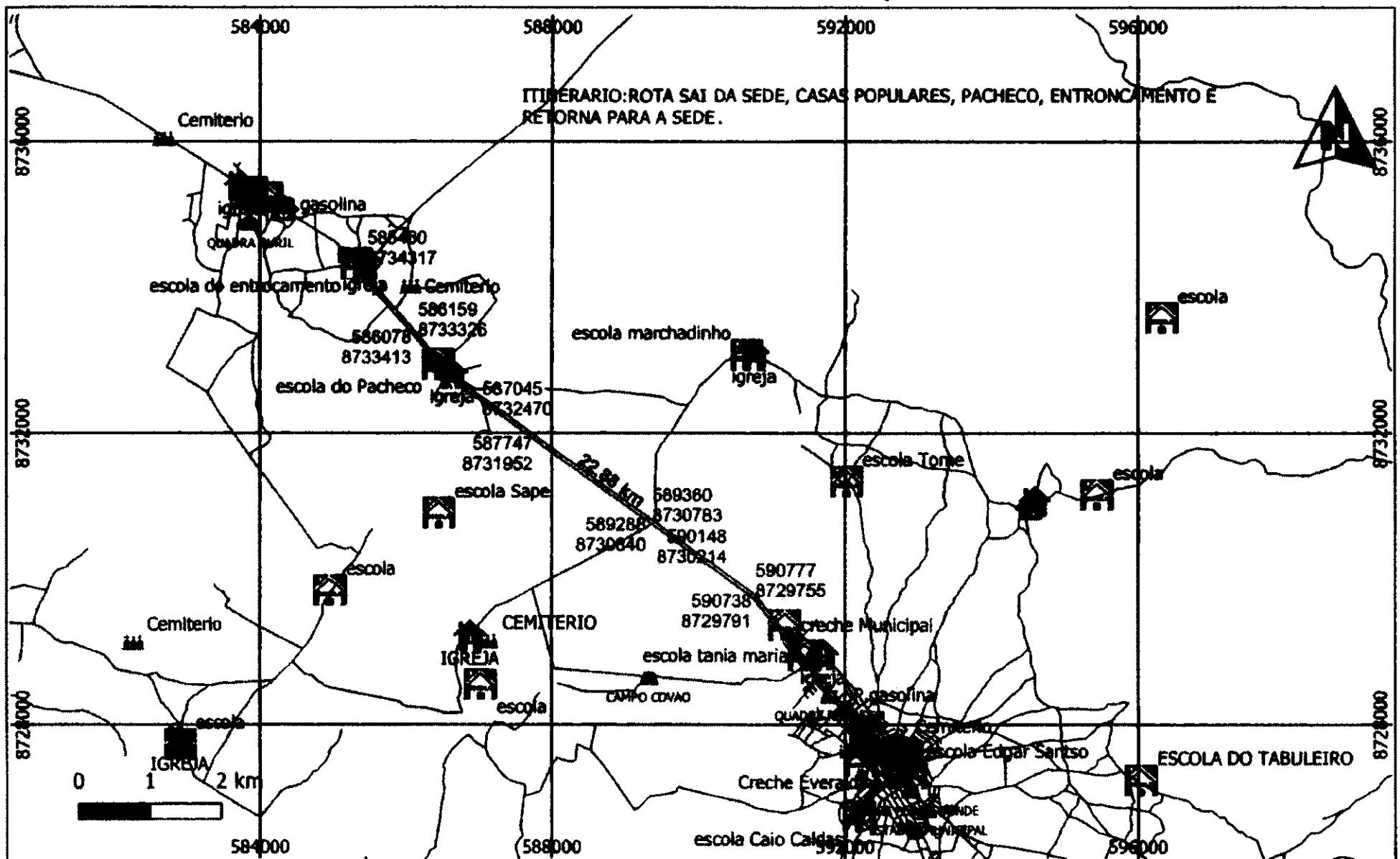
SISTEMA DE PROTEÇÃO STPA  
ZONA 246 - SISTEMA DE PROTEÇÃO DE LICITAÇÃO - P.M.C.  
REFERENCIA SURSAS 2014

NUMERO ROTA  
**063**


MUNICIPIO:CRISÓLUSI BA  
DATA: FEVEREIRO/2023  
DISTANCIA EM KM  
42,78Km  
ESCALA: 1/70000

N. DO MOTORISTA:  
TIPO DE VEICULO:  
PLACA DATA: FEVEREIRO/2023  
DESTINO DA ROTA: SEDE, CASAS POPULARES, PACHECO,  
ENTRONCAMENTO, COVAS, POV. DO PINTO E GRAVIER

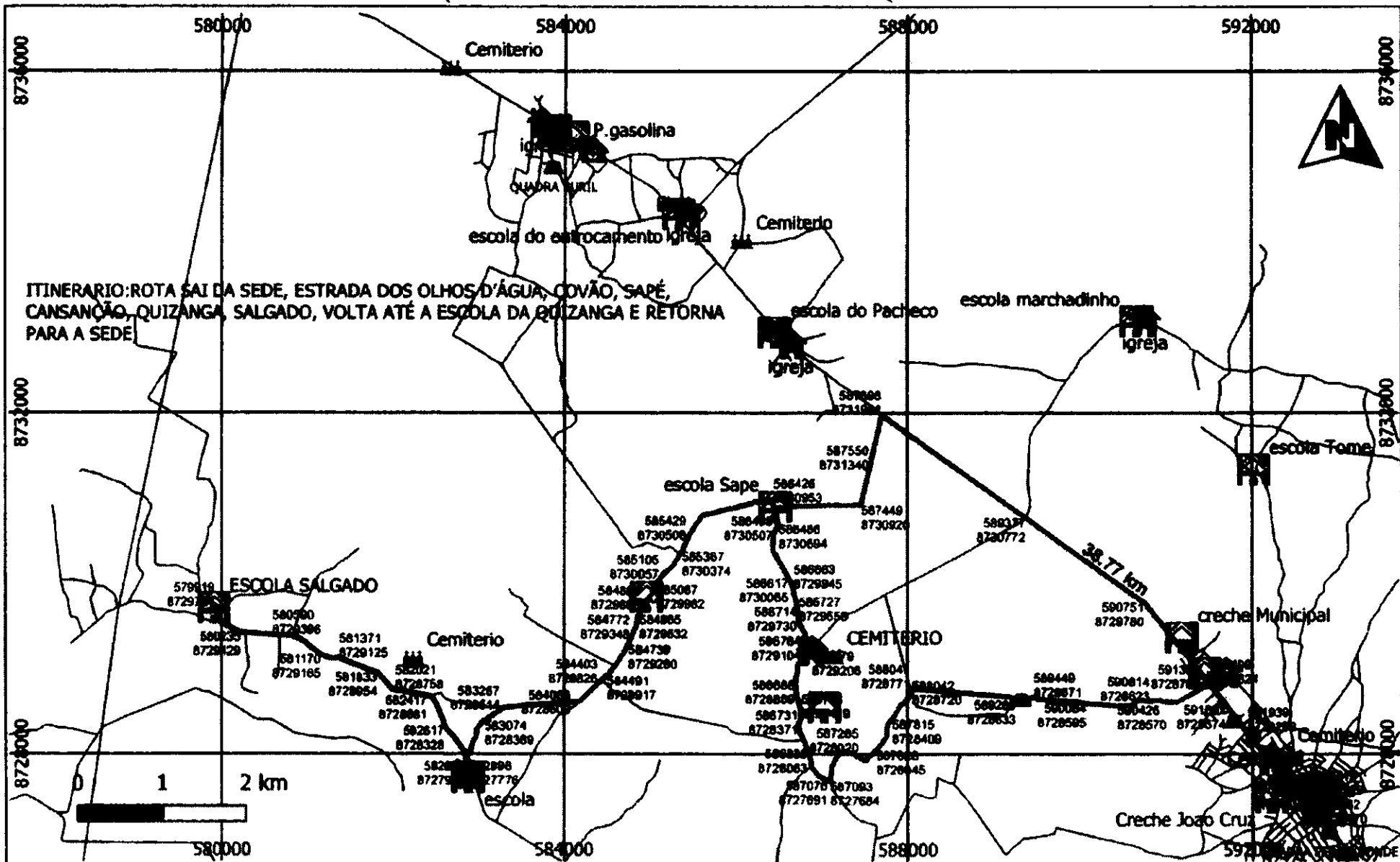
**ROTA DO  
TRANSPORTE  
ESCOLAR**



<b>ROTA DO TRANSPORTE ESCOLAR</b>	N. DO MOTORISTA:	MUNICIPIO: CRISÓPOLIS/BA	NUMERO ROTA	<b>064</b>	<b>SISTEMA DE PROTEÇÃO UTM</b> <b>ZONA 24S- SISTEMA GEOGRÁFICO DE</b> <b>REFERÊNCIA SIRGAS 2011</b> 
	TIPO DE VEICULO:	PLACA DATA: FEVEREIRO/2023			
	DESTINO DA ROTA: SEDE, CASAS POPULARES, PACHECO, ENTRONCAMENTO.	DISTANCIA EM KM 22,88Km			
		ESCALA: 1/70000			







ITINERARIO: ROTA SAI DA SEDE, ESTRADA DOS OLHOS D'ÁGUA, COVÃO, SAPÉ, CANSANÇÃO, QUIZANGA, SALGADO, VOLTA ATÉ A ESCOLA DA QUIZANGA E RETORNA PARA A SEDE

38,77 km

**ROTA DO TRANSPORTE ESCOLAR**

N. DO MOTORISTA:  
 TIPO DE VEICULO:  
 DESTINO DA ROTA :SEDE, ESTRADA DOS OLHOS D'ÁGUA, COVÃO, SAPÉ, CANSANÇÃO, QUIZANGA, SALGADO, VOLTA ATÉ A ESCOLA DA QUIZANGA.

MUNICIPIO: CRISÓPOLIS/ BA  
 DATA: FEVEREIRO/2023  
 DISTANCIA EM KM  
 38,77km  
 ESCALA: 1/40000

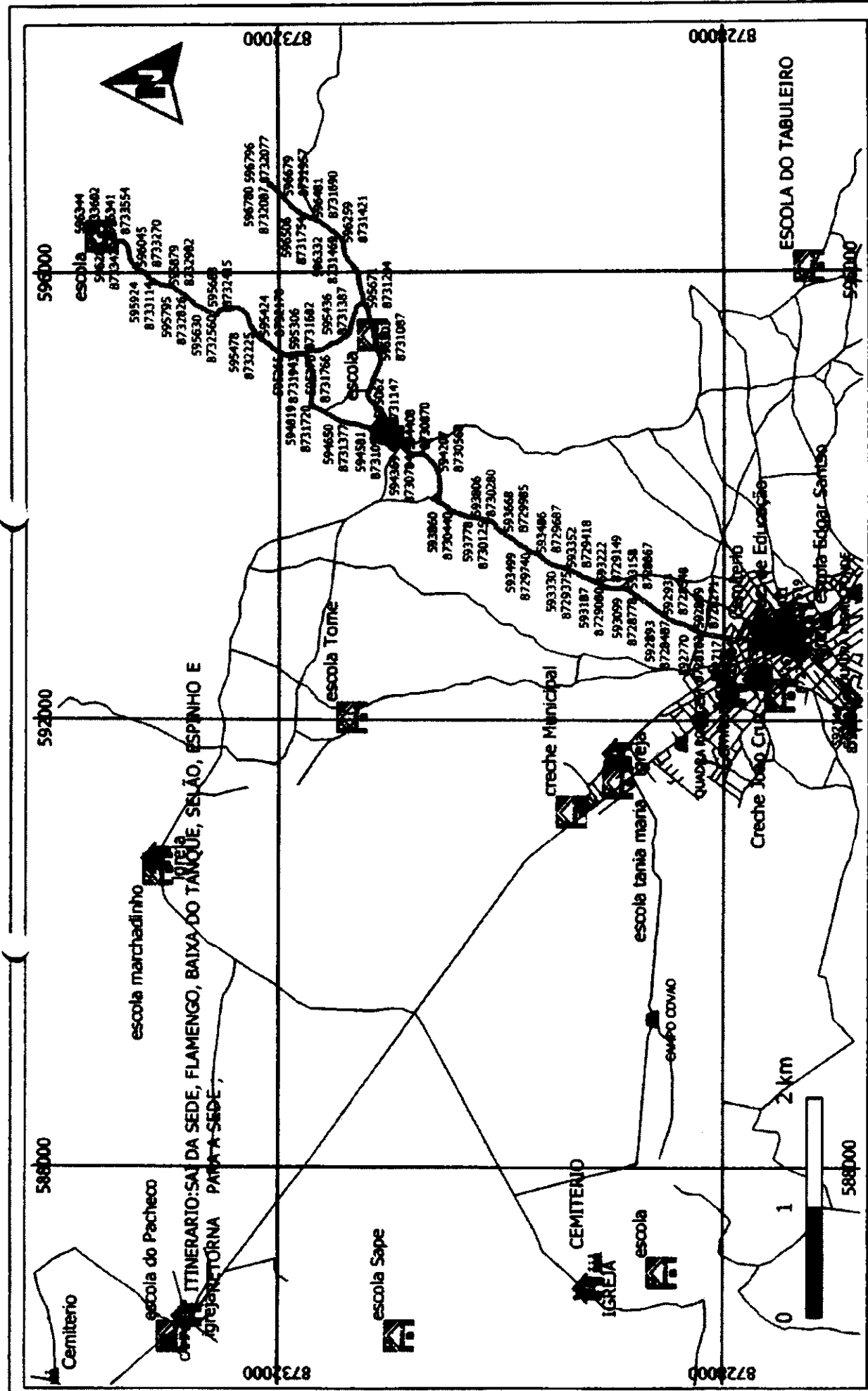
NUMERO ROTA  
**066**

**SISTEMA DE PROJEÇÃO UTM  
 ZONA 20S- SISTEMA REGRESSIVO DE  
 REFERENCIA SIRGAS 2011**

RES. TÉCN. PROJ. GESSÍLIO V. C. OLIVEIRA  
 INSTITUTO CIVIL DE ENGENHARIA  
 CREA: 121.00001/0000







<b>ROTA DO TRANSPORTE ESCOLAR</b>	N. DO MOTORISTA:	MUNICÍPIO: CRISSÓPOLIS, BA	NUMERO ROTA <b>067</b>	SISTEMA DE PROTEÇÃO UTM ZONA 24S - SISTEMA MERCATOR DE COMISSÃO DE LICITAÇÃO - P.M.C. REFERENCIAL BRAS 2000 PROJEÇÃO UTM GEOGRÁFICA WGS 84 CORREÇÃO DE MÉRIDIÃO
	TIPO DE VEICULO:	PLACA DATA: FEVEREIRO/2023		
DESTINO DA ROTA: SEDE, FLAMENGO, BAIXA DO TANQUE, SELÃO, ESPINHO		DISTANCIA EM KM 22,20KM		
		ESCALA: 1/45000		

RESERVA DE DIREITO  
 GESTÃO DE LICITAÇÃO  
 BRUNO MACHADO  
 CREA Nº 14.120/2010-02/08

MUNICÍPIO: CRISÓLITO BA  
 DATA: FEVEREIRO/2023

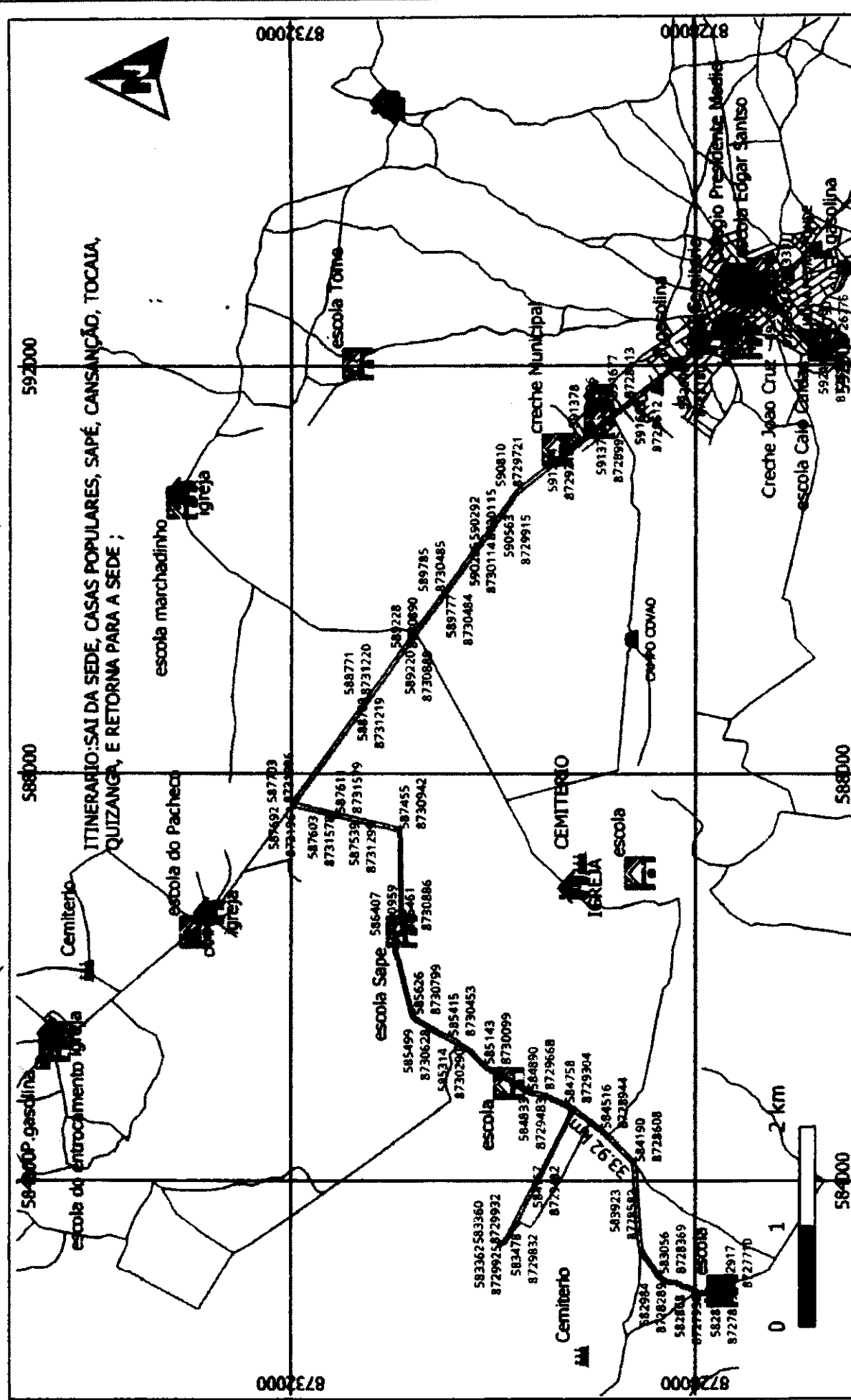
PLACA  
 DESTINO DA ROTA : SEDE, CASAS POPULARES, SAPÉ,  
 CANSANÇÃO, TOCAIA, QUIZANGA.

N. DO MOTORISTA:  
 TIPO DE VEÍCULO:

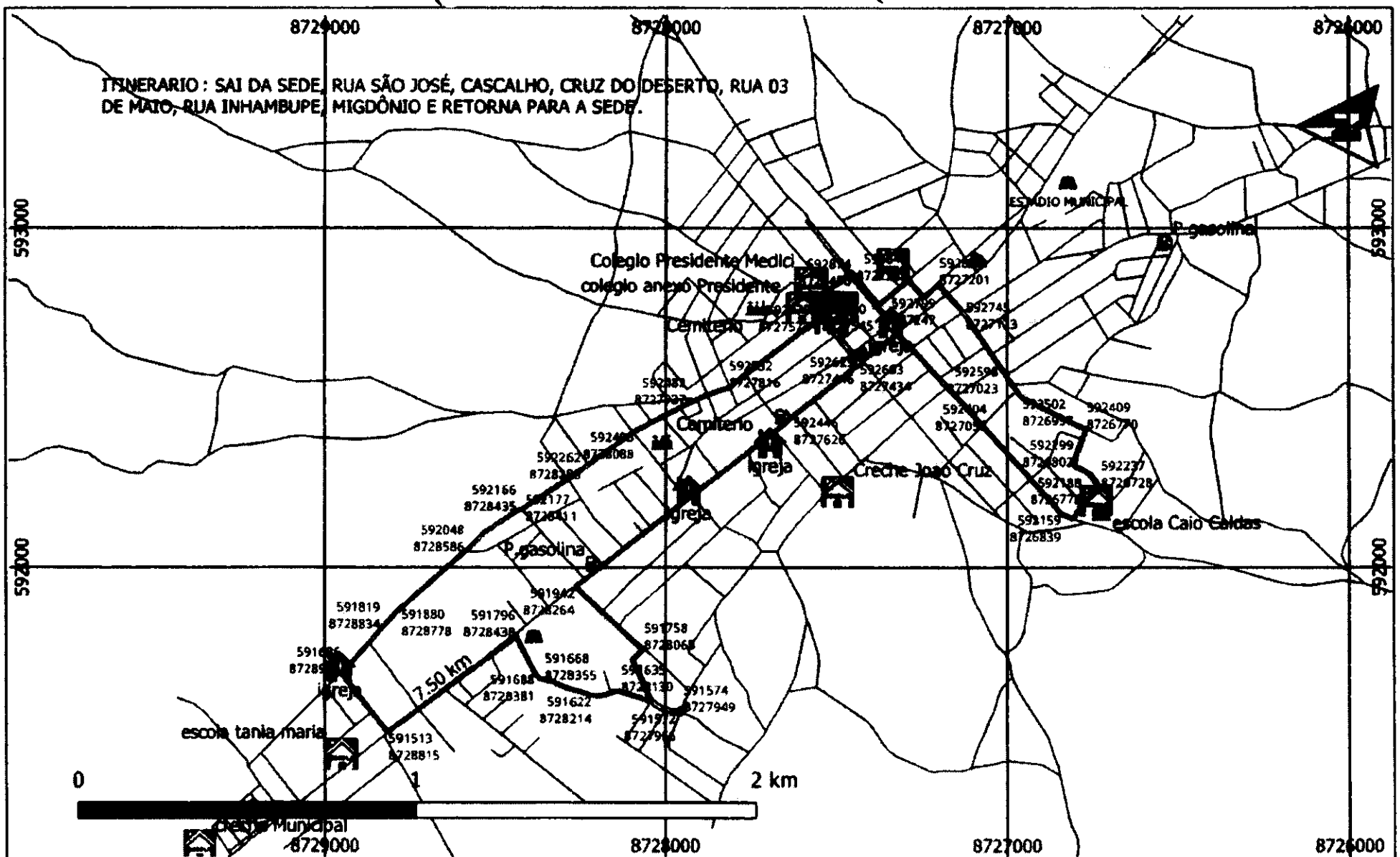
**ROTA DO TRANSPORTE ESCOLAR**

NUMERO ROTA  
**068**

DISTANCIA EM KM  
 33,92Km  
 ESCALA: 1/50000



ITINERARIO: SAI DA SEDE, CASAS POPULARES, SAPÉ, CANSANÇÃO, TOCAIA, QUIZANGA, E RETORNA PARA A SEDE;



ITINERARIO : SAI DA SEDE, RUA SÃO JOSÉ, CASCALHO, CRUZ DO DESERTO, RUA 03 DE MATO, RUA INHAMBUPE, MIGDÔNIO E RETORNA PARA A SEDE.

**ROTA DO  
TRANSPORTE  
ESCOLAR**

N. DO MOTORISTA:  
TIPO DE VEICULO:  
PLACA:  
DESTINO DA ROTA: SEDE, RUA SÃO JOSÉ, CASCALHO,  
CRUZ DO DESERTO, RUA 03 DE MATO, RUA INHAMBUPE.


MUNICIPIO: CRISÓPOLIS/ BA  
DATA: FEVEREIRO/2023  
DISTANCIA EM KM  
7,50km  
ESCALA: 1/50000

NUMERO ROTA

**069**

SISTEMA DE PROTEÇÃO UTM  
ZONA 24S - SISTEMA GEODESICO DE COMISSÃO DE LICITAÇÃO-P/MC  
REFERENCIA CERRAS 2006

RES. TÉCNICO  
GESSIANO V. CALHEIRO  
RUBENYVA C. CHIL  
CRS4 - BA - 000010000





# NOTA DE RESPONSABILIDADE TÉCNICA – GEORREFERENCIAMENTO




Anotação de Responsabilidade Técnica - ART  
Lei nº 6.496, de 7 de dezembro de 1977

**CREA-BA**

**ART OBRA / SERVIÇO**  
Nº BA20230385714

Conselho Regional de Engenharia e Agronomia da Bahia

INICIAL



**1. Responsável Técnico**  
**GESSIVALDO OLIVEIRA CARNEIRO**  
 Título profissional: ENGENHEIRO CIVIL

RNP: 0518618382  
 Registro: 3000088946BA

**2. Dados do Contrato**  
 Contratante: **PREFEITURA MUNICIPAL DE CRISÓPOLIS**  
 RUA 12 DE MARÇO  
 Complemento: Bairro: **CENTRO**  
 Cidade: **CRISÓPOLIS** UF: **BA** CEP: **48400000**

CPF/CNPJ: 13.846.922/0001-12  
 Nº: 84

Contrato: 019/2023 Celebrado em: 08/03/2023  
 Valor: R\$ 16.900,00 Tipo de contratante: **Pessoa Jurídica de Direito Público**  
 Ação Institucional: **NENHUMA - NAO OPTANTE**

**3. Dados da Obra/Serviço**  
 RUA 12 DE MARÇO Nº: 84  
 Complemento: **ESTRADAS VICINAIS DO MUNICÍPIO** Bairro: **CENTRO**  
 Cidade: **CRISÓPOLIS** UF: **BA** CEP: **48400000**  
 Data de Início: 08/03/2023 Previsão de término: 03/09/2023 Coordenadas Geográficas: 0, 0  
 Finalidade: **Escolar** Código: **Não Especificado**  
 Proprietário: **PREFEITURA MUNICIPAL DE CRISÓPOLIS** CPF/CNPJ: 13.846.922/0001-12

**4. Atividade Técnica**

16 - Execução	Quantidade	Unidade
55 - Execução de serviço técnico > TOPOGRAFIA > LEVANTAMENTOS TOPOGRÁFICOS BÁSICOS > DE LEVANTAMENTO TOPOGRÁFICO > #FOS_33.1.1.1 - PLANIMÉTRICO	1,00	un

Após a conclusão das atividades técnicas o profissional deve proceder a baixa desta ART

**5. Observações**  
 GEORREFERENCIAMENTO DAS ROTAS ESCOLARES PARA ADEQUAÇÃO DOS SERVIÇOS DE TRANSPORTE NO MUNICÍPIO DE CRISÓPOLIS

**6. Declarações**  
 - Declaro que estou cumprindo as regras de acessibilidade previstas nas normas técnicas da ABNT, na legislação específica e no decreto n. 5296/2004.

**7. Entidade de Classe**  
 NENHUMA DAS ENTIDADES



**8. Assinaturas**  
 Declaro serem verdadeiras as informações acima  
 \_\_\_\_\_ de \_\_\_\_\_ de \_\_\_\_\_  
 Local data  
**GESSIVALDO OLIVEIRA CARNEIRO - CPF: 063.515.505-21**  
 \_\_\_\_\_  
**PREFEITURA MUNICIPAL DE CRISÓPOLIS - CNPJ: 13.846.922/0001-12**

**9. Informações**  
 \* A ART é válida somente quando quitada, mediante apresentação do comprovante do pagamento ou conferência no site do Crea.

**10. Valor**  
 Valor da ART: **R\$ 254,59** Registrada em: **15/03/2023** Valor pago: **R\$ 254,59** Nosso Número: **56550275**

A autenticidade desta ART pode ser verificada em: <http://crea-ba.sitac.com.br/publico/>, com a chave: 6D7dC  
 Impresso em: 16/03/2023 às 16:44:08 por: . ip: 192.168.100.1





## **PESQUISA DE PREÇOS**

**PARA A ELABORAÇÃO DO CUSTO ESTIMADO DESTA LICITAÇÃO, FOI REALIZADA UMA PESQUISA DE PREÇOS NO SISTEMA BANCO DE PREÇOS, TENDO POR FINALIDADE COMPROVAR QUE O VALOR ESTIMADO DA CONTRATAÇÃO SERÁ OBTIDO COM BASE NOS PREÇOS MÉDIOS DE MERCADO NA DATA DA REALIZAÇÃO DA LICITAÇÃO, ALÉM DE ATENDER AO QUANTO EXIGIDO PELA LEI FEDERAL N. 8.666/93 E AOS PRINCÍPIOS CONSTITUCIONAIS.**

**CRISÓPOLIS/BA**

## Relatório de Cotação

Pesquisa realizada entre 14/04/2023 10:11:01 e 14/04/2023 10:37:00  
 Relatório gerado no dia 14/04/2023 10:48:59 (IP: 191.161.64.51)  
 cotação rápida 4762



Item	Nome	Valor Unit. (Outros Entes Públicos)	Preço Estimado	Porcentual	Preço Estimado Calculado	Quantidade	Unidade	Total	Preço Corrigido
1	Cartões capacitados para 40 lugares	R\$	8,02	R\$ 8,02	R\$ 8,02	1	Unidade	R\$	8,02
Preço Público		Órgão Público			Identificação		Data Licitação		Preço
1	Prefeitura Municipal de Santa Rosa do Vitoral - SP				16215_022023		25/04/2023 09:00:00	R\$	7,80
2	Prefeitura Municipal de Santa Cruz do Xingu/MT				242022		25/10/2022 09:00:00	R\$	6,75
3	Prefeitura Municipal de Poente Alto - SC				19856_0152022		05/09/2022 14:00:00	R\$	8,80
								Valor Global	R\$ 8,02

## Relatório de Cotação

Pesquisa realizada entre 14/04/2023 11:02:40 e 14/04/2023 11:03:11  
 Relatório gerado no dia 14/04/2023 11:07:16 (IP: 191.161.64.51)  
 cotação rápida 4764



Item	Nome	Valor Unit. (COMPRAS GOVERNAMENTAIS)	Preço Estimado	Porcentual	Preço Estimado Calculado	Quantidade	Unidade	Total	Preço Corrigido
1	Serviços de transporte escolar em motocicletas 20 lugares	R\$	6,96	R\$ 6,96	R\$ 6,96	1	Unidade	R\$	6,96
Preço Comprado		Órgão Público			Identificação		Data Licitação		Preço
1	PREFEITURA MUNICIPAL DE LAJES				NPPragão:42023		15/09/2023 09:00:00	R\$	6,80
2	GOVERNO DO ESTADO DO PARANÁ   PREFEITURA MUNICIPAL DE TEIXEIRA SOARES				NPPragão:47023		03/02/2023 09:00:00	R\$	8,80
3	PREFEITURA MUNICIPAL DE RIBOS				NPPragão:2102022		25/09/2022 14:00:00	R\$	5,20
								Valor Global	R\$ 6,96

## Relatório de Cotação

Pesquisa realizada entre 14/04/2023 11:09:43 e 14/04/2023 11:20:17  
 Relatório gerado no dia 14/04/2023 11:21:41 (IP: 191.161.64.51)  
 cotação rápida 4765




Item	Nome	Valor Unit. (COMPRAS GOVERNAMENTAIS)	Valor Unit. (Outros Entes Públicos)	Preço Estimado	Porcentual	Preço Estimado Calculado	Quantidade	Unidade	Total	Preço Corrigido
1	Serviços de transporte em motocicletas tipo van, capacidade para no máximo 10	R\$	7,15	R\$ 7,15	R\$ 6,35	R\$ 6,35	1	Unidade	R\$	6,35
Preço Comprado		Órgão Público			Identificação		Data Licitação		Preço	
1	PREFEITURA MUNICIPAL DE FAZ DE BRANCO				NPPragão:3052022		08/12/2022 09:00:00	R\$	7,90	
2	PREFEITURA MUNICIPAL DE ARCOS				NPPragão:2102022		13/09/2022 13:30:00	R\$	6,40	
Preço Público		Órgão Público			Identificação		Data Licitação		Preço	
3	Prefeitura Municipal de Poente Alto - SC				19856_0152022		05/09/2022 14:00:00	R\$	4,74	
								Valor Global	R\$ 6,35	

## Relatório de Cotação

Pesquisa realizada entre 14/04/2023 11:42:10 e 14/04/2023 11:44:13  
 Relatório gerado no dia 14/04/2023 11:46:16 (IP: 191.161.64.51)  
 cotação rápida 4766




Item	Nome	Valor Unit. (COMPRAS GOVERNAMENTAIS)	Preço Estimado	Porcentual	Preço Estimado Calculado	Quantidade	Unidade	Total	Preço Corrigido
1	Veículo tipo passageiro, quatro portas, com transmissão, capacidade máxima de 09	R\$	5,20	R\$ 5,20	R\$ 5,20	1	Unidade	R\$	5,20
Preço Comprado		Órgão Público			Identificação		Data Licitação		Preço
1	MINISTERIO DA EDUCACAO   Secretaria Executiva   Subsecretaria de Planejamento e Organizacao   Inst.Federal de Educacao, Ciências e				NPPragão:202022		23/03/2022 09:00:00	R\$	4,88
2	MINISTERIO DA EDUCACAO   Universidade Federal da Fronteira Sul				NPPragão:562022		20/10/2022 09:15:00	R\$	5,00
3	PREFEITURA MUNICIPAL DE MARZEA PB				NPPragão:172022		05/09/2022 14:00:00	R\$	4,88
								Valor Global	R\$ 5,20



Handwritten mark



**PREFEITURA MUNICIPAL DE CRISÓPOLIS**  
**SETOR DE COMPRAS**



1	SEDE, CASAS POPULARES, PACHECO, ENTROCAMENTO, BURIL	KM	22.984,00	R\$ 6,75	R\$ 155.142,00	R\$ 7,80	R\$ 179.275,20	R\$ 9,50	R\$ 218.348,00	R\$ 8,02	R\$ 184.331,69
2	SEDE, CASAS POPULARES, PACHECO, ENTROCAMENTO, BREJINHO, PINTO, GRAVIER.	KM	24.906,00	R\$ 6,75	R\$ 168.115,50	R\$ 7,80	R\$ 194.266,80	R\$ 9,50	R\$ 236.607,00	R\$ 8,02	R\$ 199.746,12
3	SEDE, RIBEIRO, SÍTIO, BAIXA DA FONTE, GANGU.	KM	34.720,00	R\$ 6,75	R\$ 234.360,00	R\$ 7,80	R\$ 270.816,00	R\$ 9,50	R\$ 329.840,00	R\$ 8,02	R\$ 278.454,40
4	SEDE, IGREJINHA, JUREMA, CAMPO LIMPO, ANDEZA, TORRE.	KM	19.400,00	R\$ 6,75	R\$ 130.950,00	R\$ 7,80	R\$ 151.320,00	R\$ 9,50	R\$ 184.300,00	R\$ 8,02	R\$ 155.588,00
5	SEDE, CASAS POPULARES, PACHECO, ENTROCAMENTO, BURIL, BOA VISTA, MURITIBA, SAQUINHO, RIACHO E MARIBONDO.	KM	23.692,00	R\$ 6,75	R\$ 161.271,00	R\$ 7,80	R\$ 186.357,60	R\$ 9,50	R\$ 226.974,00	R\$ 8,02	R\$ 191.613,64
6	SEDE, RIBEIRO, SÍTIO, BAIXA DA FONTE, GANGU.	KM	13.028,00	R\$ 6,75	R\$ 87.939,00	R\$ 7,80	R\$ 101.618,40	R\$ 9,50	R\$ 123.786,00	R\$ 8,02	R\$ 104.484,58
7	SEDE, RIBEIRO, SÍTIO, BAIXA DA FONTE, GANGU E BENEDITO.	KM	12.958,00	R\$ 6,75	R\$ 87.486,50	R\$ 7,80	R\$ 101.072,40	R\$ 9,50	R\$ 123.101,00	R\$ 8,02	R\$ 103.923,16
8	SEDE, LIMOEIRO, BARREIRAS, TANQUINHOS, EXTRATE.	KM	23.352,00	R\$ 6,75	R\$ 157.626,00	R\$ 7,80	R\$ 182.145,60	R\$ 9,50	R\$ 221.844,00	R\$ 8,02	R\$ 187.283,04
9	SEDE, IGREJINHA, BARROCA FUNDA, UMBUZEIRO, UмбаUBA.	KM	20.040,00	R\$ 6,75	R\$ 135.270,00	R\$ 7,80	R\$ 156.312,00	R\$ 9,50	R\$ 190.380,00	R\$ 8,02	R\$ 160.720,80
10	BURIL, ENTROCAMENTO, PACHECO, ARUEIRA.	KM	759,00	R\$ 6,75	R\$ 5.123,25	R\$ 7,80	R\$ 5.920,20	R\$ 9,50	R\$ 7.210,50	R\$ 8,02	R\$ 6.087,18
11	BURIL, LAGOA DA MARIA, BOQUI.	KM	614,70	R\$ 6,75	R\$ 4.149,23	R\$ 7,80	R\$ 4.794,66	R\$ 9,50	R\$ 5.636,65	R\$ 8,02	R\$ 4.929,69
12	SEDE, CASAS POPULARES, PACHECO, ENTROCAMENTO, COVAS, POV. DO PINTO E GRAVIER.	KM	2.566,80	R\$ 6,75	R\$ 17.325,90	R\$ 7,80	R\$ 20.021,04	R\$ 9,50	R\$ 24.384,60	R\$ 8,02	R\$ 20.585,74
13	SEDE, CASAS POPULARES, PACHECO, ENTROCAMENTO.	KM	686,40	R\$ 6,75	R\$ 4.633,20	R\$ 7,80	R\$ 5.353,62	R\$ 9,50	R\$ 6.520,80	R\$ 8,02	R\$ 5.504,93
14	SEDE, OLHOS D'ÁGUA, COVÃO, FABRICA DE TIJOLOS, BAIXA DO TIJOCO, E CASAS POPULARES.	KM	1.255,20	R\$ 6,75	R\$ 8.472,80	R\$ 7,80	R\$ 9.790,56	R\$ 9,50	R\$ 11.924,40	R\$ 8,02	R\$ 10.066,70
15	SEDE, FLAMENGO, BAIXA DO TANQUE, SELÃO, ESPINHO.	KM	1.998,00	R\$ 6,75	R\$ 13.486,50	R\$ 7,80	R\$ 15.584,40	R\$ 9,50	R\$ 18.981,00	R\$ 8,02	R\$ 16.023,98
16	SEDE, CASAS POPULARES, SAPÉ, CANSANÇÃO, TOCAIA, QUIZANGA.	KM	3.052,80	R\$ 6,75	R\$ 20.606,40	R\$ 7,80	R\$ 23.811,64	R\$ 9,50	R\$ 29.001,60	R\$ 8,02	R\$ 24.483,46
17	SEDES, CASAS POPULARES E CAIO CALDAS.	KM	3.140	R\$ 5,10	R\$ 16.014,00	R\$ 6,89	R\$ 21.634,60	R\$ 8,89	R\$ 27.914,60	R\$ 6,96	R\$ 21.854,40
18	SEDE, BARREIRAS, TANQUINHO, EXTRATE, LIMOEIRO, SAMBAIBA, PASSA PELO, PRESIDENTE MEDICI, TÂNIA MARIA, CRECHE VILA RICA.	KM	9.544	R\$ 5,10	R\$ 48.674,40	R\$ 6,89	R\$ 65.758,16	R\$ 8,89	R\$ 84.846,16	R\$ 6,96	R\$ 66.426,24
19	SEDE, RIBEIRO, SÍTIO, BAIXA DA FONTE, GANGU.	KM	6.624	R\$ 5,10	R\$ 33.782,40	R\$ 6,89	R\$ 45.639,36	R\$ 8,89	R\$ 58.667,36	R\$ 6,96	R\$ 46.103,04
20	SEDE, MIGDÔNIO, SAMBAIBA, LIMOEIRO, ESTRADA DAS BARREIRAS.	KM	5.518	R\$ 5,10	R\$ 28.131,60	R\$ 6,89	R\$ 38.005,24	R\$ 8,89	R\$ 49.037,24	R\$ 6,96	R\$ 38.391,36
21	ESCOLA DO MACHADINHO, MANGABEIRA, TOMÉ, TOCAIA, GENIAPAPO.	KM	5.100	R\$ 5,10	R\$ 26.010,00	R\$ 6,89	R\$ 35.139,00	R\$ 8,89	R\$ 45.339,00	R\$ 6,96	R\$ 35.486,00
22	SEDE, CASAS POPULARES, ANTIGO LIXÃO, TOMÉ, TOCAIA, GENIAPAPO, MACHADINHO, MANGABEIRA.	KM	11.284	R\$ 5,10	R\$ 57.446,40	R\$ 6,89	R\$ 77.606,96	R\$ 8,89	R\$ 100.136,96	R\$ 6,96	R\$ 78.397,44
23	SEDE, CASAS POPULARES, PACHECO, ENTROCAMENTO, COVAS, BREJINHO, PINTO, GRAVIER E RETORNA NA ESCOLA PINTO.	KM	12.216	R\$ 5,10	R\$ 62.301,60	R\$ 6,89	R\$ 84.188,24	R\$ 8,89	R\$ 108.600,24	R\$ 6,96	R\$ 85.023,36
24	ESCOLA PINTO, GRAVIER, COVAS, BREJINHO, GRAVIER, ENCERRA NA ESCOLA PINTO.	KM	6.002	R\$ 5,10	R\$ 30.610,20	R\$ 6,89	R\$ 41.353,78	R\$ 8,89	R\$ 53.357,78	R\$ 6,96	R\$ 41.773,62
25	SEDE, FLAMENGO, ESPINHO, SELÃO, TOCAIA, GENIAPAPO, TOMÉ, MACHADINHO, MANGABEIRA.	KM	7.502	R\$ 5,10	R\$ 38.260,20	R\$ 6,89	R\$ 51.686,78	R\$ 8,89	R\$ 66.682,78	R\$ 6,96	R\$ 52.213,92
26	SEDE, FLAMENGO, TOCAIA, GENIAPAPO, TOMÉ, MACHADINHO, MANGABEIRA.	KM	16.452	R\$ 5,10	R\$ 83.905,20	R\$ 6,89	R\$ 113.354,28	R\$ 8,89	R\$ 146.258,28	R\$ 6,96	R\$ 114.505,92
27	SEDE, FLAMENGO, SELÃO, ESPINHO, ESCOLA DO SELÃO.	KM	12.150	R\$ 5,10	R\$ 61.985,00	R\$ 6,89	R\$ 83.713,50	R\$ 8,89	R\$ 108.013,50	R\$ 6,96	R\$ 84.564,00
28	BARROCA FUNDA, UMBÁUBA, UMBUZEIRO, BAIXA DO TATU, CAMPO LIMPO, GENIAPAPO, TORRE, SEDE.	KM	17.400	R\$ 5,10	R\$ 88.740,00	R\$ 6,89	R\$ 119.886,00	R\$ 8,89	R\$ 154.686,00	R\$ 6,96	R\$ 121.104,00
29	SEDE BAMBÃO, IGREJINHA, BARROCA FUNDA, JUREMA, ESCOLA DA IGREJINHA, SEDE.	KM	2.691	R\$ 5,10	R\$ 13.724,10	R\$ 6,89	R\$ 18.540,99	R\$ 8,89	R\$ 23.922,99	R\$ 6,96	R\$ 18.729,36
30	BURIL, BOA VISTA 1 E 2, MURITIBA, SAQUINHO E MARIBONDO.	KM	3.101	R\$ 5,10	R\$ 15.612,55	R\$ 6,89	R\$ 21.362,45	R\$ 8,89	R\$ 27.563,45	R\$ 6,96	R\$ 21.579,48
31	SEDE, OLHOS D'ÁGUA, ESCOLA DO COVÃO, NO RETORNO PASSA NA ESCOLA TÂNIA MARIA, CRECHE.	KM	2.184	R\$ 5,10	R\$ 11.139,93	R\$ 6,89	R\$ 15.049,83	R\$ 8,89	R\$ 19.418,43	R\$ 6,96	R\$ 15.202,73
32	POV. DO BURIL, ENTROCAMENTO, PACHECO, CASAS POPULARES, SEDE.	KM	2.206	R\$ 5,10	R\$ 11.259,27	R\$ 6,89	R\$ 15.211,05	R\$ 8,89	R\$ 19.626,45	R\$ 6,96	R\$ 15.365,59
33	SEDE, MIGDÔNIO, BOA VENTURA, EMBASA, CRECHE, JOÃO CRUZ E CASCALHO.	KM	200	R\$ 5,10	R\$ 1.017,45	R\$ 6,89	R\$ 1.374,56	R\$ 8,89	R\$ 1.773,56	R\$ 6,96	R\$ 1.388,52
34	SEDE, POSTO ATRATIVO, SAMBAIBA, MIGDÔNIO, TÂNIA MARIA, CRECHE VILA RICA.	KM	302	R\$ 5,10	R\$ 1.542,24	R\$ 6,89	R\$ 2.083,54	R\$ 8,89	R\$ 2.686,34	R\$ 6,96	R\$ 2.104,70
35	SEDE, CASAS POPULARES, ANTIGO LIXÃO, TOMÉ, ESTRADA DO MACHADINHO, TIJOCO.	KM	1.132	R\$ 5,10	R\$ 5.774,22	R\$ 6,89	R\$ 7.800,66	R\$ 8,89	R\$ 10.066,26	R\$ 6,96	R\$ 7.880,11
36	SEDE, LIMOEIRO, SAMBAIBA, ESC. EDGARDO SANTOS, COL. PRESIDENTE MEDICI.	KM	334	R\$ 5,10	R\$ 1.701,36	R\$ 6,89	R\$ 2.296,50	R\$ 8,89	R\$ 2.965,70	R\$ 6,96	R\$ 2.321,88
37	SEDE, TÂNIA MARIA, CRECHE, MATADOURO, CASCALHO, EMBASA.	KM	202	R\$ 5,10	R\$ 1.028,16	R\$ 6,89	R\$ 1.389,02	R\$ 8,89	R\$ 1.792,22	R\$ 6,96	R\$ 1.403,14
38	PRAÇA DO ENTROCAMENTO, COVAS, BREJINHO, CHEGANDO NA ESCOLA DO ENTROCAMENTO.	KM	2.947	R\$ 5,10	R\$ 15.030,72	R\$ 6,89	R\$ 20.306,21	R\$ 8,89	R\$ 26.200,61	R\$ 6,96	R\$ 20.512,51
39	PRAÇA DO ENTROCAMENTO, BREJINHO, POV. DO PINTO, GRAVIER, CHEGANDO NA ESCOLA DO POV. DO PINTO.	KM	3.634	R\$ 5,10	R\$ 18.531,36	R\$ 6,89	R\$ 25.035,50	R\$ 8,89	R\$ 32.302,70	R\$ 6,96	R\$ 25.289,98



40	SEDE, LADEIRA DO FLAMENGO, TOCAIA, SELÃO, ESPINHO, CHEGANDO NA ESCOLA SELÃO.	KM	5.320	R\$ 5,10	R\$ 27.129,96	R\$ 6,40	R\$ 36.652,04	R\$ 8,69	R\$ 47.291,24	R\$ 6,96	R\$ 37.024,42
41	POVOADO BURIL, BOA VISTA 1 E 2, MURITIBA, MORIBONDO, BOQUI E BURIL.	KM	13.566	R\$ 4,74	R\$ 64.302,84	R\$ 6,40	R\$ 86.622,40	R\$ 7,90	R\$ 107.171,40	R\$ 6,35	R\$ 86.144,10
42	DO POV BURIL, BOA VISTA, 1, 2, MURITIBA, MORIBONDO, BOQUI E BURIL.	KM	9.982	R\$ 4,74	R\$ 47.362,08	R\$ 6,40	R\$ 63.948,80	R\$ 7,90	R\$ 78.936,80	R\$ 6,35	R\$ 63.449,20
43	SEDE, CASAS POPULARES, SAPÉ, CANSANÇÃO, SALGADO, QUIZANGA.	KM	23.736	R\$ 4,74	R\$ 112.508,64	R\$ 6,40	R\$ 151.910,40	R\$ 7,90	R\$ 187.514,40	R\$ 6,35	R\$ 150.723,60
44	SEDE, OLHOS D'ÁGUA COVÃO, SAPÉ, CANSANÇÃO, TOCAIA, SALGADO, QUIZANGA.	KM	8.786	R\$ 4,74	R\$ 41.550,84	R\$ 6,40	R\$ 56.102,40	R\$ 7,90	R\$ 69.251,40	R\$ 6,35	R\$ 55.664,10
45	SEDE, RIBEIRO, SÍTIO, BAIXA DA FONTE, GAGU.	KM	18.126	R\$ 4,74	R\$ 85.917,24	R\$ 6,40	R\$ 116.006,40	R\$ 7,90	R\$ 143.195,40	R\$ 6,35	R\$ 115.100,10
46	SEDE, CASAS POPULARES, PACHECO, ENTROCAMENTO, POV, PINTO.	KM	20.634	R\$ 4,74	R\$ 97.805,16	R\$ 6,40	R\$ 132.057,60	R\$ 7,90	R\$ 163.008,60	R\$ 6,35	R\$ 131.025,90
47	SEDE, BARREIRAS, TANQUINHO, EXTRATE, ESCOLA DAS BARREIRAS.	KM	16.488	R\$ 4,74	R\$ 78.153,12	R\$ 6,40	R\$ 105.523,20	R\$ 7,90	R\$ 130.255,20	R\$ 6,35	R\$ 104.698,80
48	PRAÇA DA UBAUBA, BAIXA DO TATU, AMARELA, CAMPO LIMPO, ALTO DO MEIO, UMBUZEIRO, CAMBUCA, ESCOLA DA UBAUBA.	KM	14.798	R\$ 4,74	R\$ 70.133,04	R\$ 6,40	R\$ 94.694,40	R\$ 7,90	R\$ 116.888,40	R\$ 6,35	R\$ 93.954,60
49	SEDE, IGREJINHA, BARROCA FUNDA, UBAUBA, QUEBRADAS, AÇUDE, UMBUZEIRO, CACIMBA E ESCOLA DA UBAUBA.	KM	12.848	R\$ 4,74	R\$ 60.899,52	R\$ 6,40	R\$ 82.227,20	R\$ 7,90	R\$ 101.499,20	R\$ 6,35	R\$ 81.584,80
50	UBAUBA, BARROCA FUNDA, QUEBRADAS, AÇUDE, UMBUZEIRO, CACIMBA E ESCOLA DA UBAUBA.	KM	4.232	R\$ 4,74	R\$ 20.059,68	R\$ 6,40	R\$ 27.084,80	R\$ 7,90	R\$ 33.432,80	R\$ 6,35	R\$ 26.873,20
51	DA ESCOLA DA BOA VISTA, QUBRADAS, BAIXA DA AREIA, BOAVISTA 1, COQUEIRO, ESCOLA DA BOA VISTA.	KM	13.602	R\$ 4,74	R\$ 64.473,48	R\$ 6,40	R\$ 87.052,80	R\$ 7,90	R\$ 107.455,80	R\$ 6,35	R\$ 86.372,70
52	ESCOLA DA UBAUBA, UMBUZEIRO, CAMPO LIMPO, ESTREITO, GENIPAPO, TORRE E RETORNA PARA A ESCOLA.	KM	17.586	R\$ 4,74	R\$ 83.357,64	R\$ 6,40	R\$ 112.550,40	R\$ 7,90	R\$ 138.929,40	R\$ 6,35	R\$ 111.671,10
53	ESCOLA DA UBAUBA, BAIXA DO TATU, QUEBRADAS E RETORNA PARA ESCOLA UBAUBA.	KM	5.620	R\$ 4,74	R\$ 26.638,80	R\$ 6,40	R\$ 35.968,00	R\$ 7,90	R\$ 44.398,00	R\$ 6,35	R\$ 35.687,00
54	SEDE, TABULEIRO DE BAIXO E DE CIMA, BAIXA DA AREIA.	KM	15.448	R\$ 4,74	R\$ 73.223,52	R\$ 6,40	R\$ 98.887,20	R\$ 7,90	R\$ 122.039,20	R\$ 6,35	R\$ 98.064,80
55	SEDE, CASAS POPULARES, PACHECO, ENTROCAMENTO, BURIL.	KM	4.880	R\$ 4,74	R\$ 23.131,20	R\$ 6,40	R\$ 31.232,00	R\$ 7,90	R\$ 38.552,00	R\$ 6,35	R\$ 30.988,00
56	SEDE, CASAS POPULARES, PACHECO, ARUEIRA, ENTROCAMENTO, CHEGANDO NO BURIL.	KM	19.386	R\$ 4,74	R\$ 91.889,64	R\$ 6,40	R\$ 124.070,40	R\$ 7,90	R\$ 153.149,40	R\$ 6,35	R\$ 123.101,10
57	BURIL, TOCAIA, QUIZANGA, SALGADO, RIO DE PEDRAS.	KM	13.598	R\$ 4,74	R\$ 64.454,52	R\$ 6,40	R\$ 87.027,20	R\$ 7,90	R\$ 107.424,20	R\$ 6,35	R\$ 86.347,30
58	ESCOLA DA QUIZANGA TOCAIA, SALGADO, RIO DAS PEDRAS.	KM	5.272	R\$ 4,74	R\$ 24.989,28	R\$ 6,40	R\$ 33.740,80	R\$ 7,90	R\$ 41.648,80	R\$ 6,35	R\$ 33.477,20
59	SEDE, FLAMENGO, SELÃO, TOCAIA 1 E TOCAIA 2, FINALIZANDO NA ESCOLA DO SELÃO.	KM	6.866	R\$ 4,74	R\$ 32.544,84	R\$ 6,40	R\$ 43.942,40	R\$ 7,90	R\$ 54.241,40	R\$ 6,35	R\$ 43.599,10
60	ESCOLA DO SELÃO, TOCAIA 1 E TOCAIA 2.	KM	2.394	R\$ 4,74	R\$ 11.347,56	R\$ 6,40	R\$ 15.321,60	R\$ 7,90	R\$ 18.912,60	R\$ 6,35	R\$ 15.201,90
61	SEDE, OLHOS D'ÁGUA, COVÃO, SAPÉ, CANSANÇÃO TOCAIA, BA 388, CRICHE, OMISSO.	KM	10.888	R\$ 4,74	R\$ 51.609,12	R\$ 6,40	R\$ 69.683,20	R\$ 7,90	R\$ 86.015,20	R\$ 6,35	R\$ 69.138,80
62	SEDE, TABULEIRO 1 E 2.	KM	7.848	R\$ 4,74	R\$ 37.199,52	R\$ 6,40	R\$ 50.227,20	R\$ 7,90	R\$ 61.999,20	R\$ 6,35	R\$ 49.834,80
63	SEDE, ESTRADA DAS BARREIRAS, SAMBAIBA E LIMOEIRO.	KM	6.788	R\$ 4,74	R\$ 32.175,12	R\$ 6,40	R\$ 43.443,20	R\$ 7,90	R\$ 53.625,20	R\$ 6,35	R\$ 43.103,80
64	SEDE, LADEIRA DA PECUÁRIA E BAMBÃO.	KM	5.988	R\$ 4,74	R\$ 28.383,12	R\$ 6,40	R\$ 38.323,20	R\$ 7,90	R\$ 47.305,20	R\$ 6,35	R\$ 38.023,80
65	SEDE, CASAS POPULARES, SAPÉ, CANSANÇÃO, SEDE.	KM	13.668	R\$ 4,74	R\$ 64.786,32	R\$ 6,40	R\$ 87.475,20	R\$ 7,90	R\$ 107.977,20	R\$ 6,35	R\$ 86.791,80
66	SEDE, LADEIRA DO FLAMENGO, BAIXA DA AREIA E SEDE.	KM	13.480	R\$ 4,74	R\$ 63.895,20	R\$ 6,40	R\$ 86.272,00	R\$ 7,90	R\$ 106.492,00	R\$ 6,35	R\$ 85.598,00
67	SEDE, POSTO ATRATIVO, PASSA NO ANTIGO CAMPO DO GADO, R. INHAMBUPE, ESCOLA MIDONIO.	KM	2.736	R\$ 4,74	R\$ 12.968,64	R\$ 6,40	R\$ 17.510,40	R\$ 7,90	R\$ 21.614,40	R\$ 6,35	R\$ 17.373,60
68	SEDE, BAMBÃO, IGREJINHA, ANDREZA, ALTO DO MEIO, CAMBUCA, ESTREITO, AMARELA, CAMPO LIMPO, SEDE.	KM	24.366	R\$ 4,74	R\$ 115.494,84	R\$ 6,40	R\$ 155.942,40	R\$ 7,90	R\$ 192.491,40	R\$ 6,35	R\$ 154.724,10
69	SEDE, RUA SÃO JOSÉ, CASCALHO, CRUZ DO DESERTO, RUA 03 DE MAIO, INHAMBUPE.	KM	675	R\$ 4,74	R\$ 3.199,50	R\$ 6,40	R\$ 4.320,00	R\$ 7,90	R\$ 5.332,50	R\$ 6,35	R\$ 4.286,25
70	PACHECO, SAPÉ, CANSANÇÃO, SALGADO, QUIZANGA, CHEGA NA ESCOLA DA QUIZANGA.	KM	7.162	R\$ 4,74	R\$ 33.945,98	R\$ 6,40	R\$ 45.834,24	R\$ 7,90	R\$ 56.576,64	R\$ 6,35	R\$ 45.476,16
71	SEDE, ESTRADA DAS BARREIRAS, LIMOEIRO CHEGANDO NA ESCOLA DO LIMOEIRO.	KM	3.259	R\$ 4,74	R\$ 15.448,61	R\$ 6,40	R\$ 20.858,88	R\$ 7,90	R\$ 25.747,68	R\$ 6,35	R\$ 20.695,92
72	SEDE, ESTRADAS DAS BARREIRAS, TANQUINHO, EXTRATE, CHEGANDO NA ESCOLA DAS BARREIRAS.	KM	4.729	R\$ 4,74	R\$ 22.416,41	R\$ 6,40	R\$ 30.266,88	R\$ 7,90	R\$ 37.360,68	R\$ 6,35	R\$ 30.030,42
73	BURIL, BOA VISTA 1 E 2 LAGOA SECA, MARIBONDO, SAQUINHO, MURITIBA, CHEGANDO NA ESCOLA DA BOA VISTA.	KM	6.773	R\$ 4,74	R\$ 32.103,07	R\$ 6,40	R\$ 43.345,92	R\$ 7,90	R\$ 53.505,12	R\$ 6,35	R\$ 43.007,28
74	BOQUI, LAGOA DA MARIA, CHEGANDO NA ESCOLA DO BURIL.	KM	2.321	R\$ 4,74	R\$ 11.000,59	R\$ 6,40	R\$ 14.853,12	R\$ 7,90	R\$ 18.334,32	R\$ 6,35	R\$ 14.737,08
75	SEDE, OLHOS D'ÁGUA, CASA DE FARINHA BEIJA, COVÃO, CHEGANDO NA ESCOLA DO COVÃO.	KM	3.115	R\$ 4,74	R\$ 14.786,05	R\$ 6,40	R\$ 19.937,28	R\$ 7,90	R\$ 24.610,08	R\$ 6,35	R\$ 19.781,52
76	GAGU, BAIXA DA FONTE, SÍTIO, BENEDITO RETORNANDO PARA ESCOLA DO GAGU.	KM	6.727	R\$ 4,74	R\$ 31.886,93	R\$ 6,40	R\$ 43.054,08	R\$ 7,90	R\$ 53.144,88	R\$ 6,35	R\$ 42.717,72
77	SEDE, IGREJINHA, BAMBÃO, BARROCA FUNDA, JUREMA, CHEGANDO NA ESCOLA DA IGREJINHA.	KM	5.894	R\$ 4,74	R\$ 27.939,46	R\$ 6,40	R\$ 37.724,16	R\$ 7,90	R\$ 46.565,76	R\$ 6,35	R\$ 37.429,44
78	SEDE, CASAS POPULARES, ANTIGO LIXÃO, TOMÉ, FONTE DE CIMA, GENIPAPO, CHEGANDO NA ESCOLA DO MACHADINHO.	KM	5.090	R\$ 4,74	R\$ 24.128,50	R\$ 6,40	R\$ 32.578,56	R\$ 7,90	R\$ 40.214,16	R\$ 6,35	R\$ 32.324,04
79	PACHECO, SAPÉ, CANSANÇÃO, EM DIREÇÃO ESCOLA DO SAPÉ.	KM	3.077	R\$ 4,74	R\$ 14.584,03	R\$ 6,40	R\$ 19.691,52	R\$ 7,90	R\$ 24.306,72	R\$ 6,35	R\$ 19.537,68
80	BOA VISTA, QUEBRADAS, LAGOA SECA, CHEGANDO NA ESCOLA DA BOA VISTA.	KM	5.050	R\$ 4,74	R\$ 23.935,10	R\$ 6,40	R\$ 32.317,44	R\$ 7,90	R\$ 39.891,84	R\$ 6,35	R\$ 32.064,96
81	SEDE, LAVANDEIRA DO MEIO, FLAMENGO, TABULEIRO DE CIMA, TABULEIRO DE BAIXO, CHEGANDO NA ESCOLA DO TABULEIRO.	KM	3.208	R\$ 4,74	R\$ 15.204,02	R\$ 6,40	R\$ 20.528,64	R\$ 7,90	R\$ 25.340,04	R\$ 6,35	R\$ 20.368,26
82	PRAÇA DA UBAUBA, ALTO DO MEIO, GENIPAPO, GRANJA, TORRE, CAMPO LIMPO, RETORNA PARA ESCOLA DA UBAUBA.	KM	7.001	R\$ 4,74	R\$ 33.183,79	R\$ 6,40	R\$ 44.805,12	R\$ 7,90	R\$ 55.306,32	R\$ 6,35	R\$ 44.455,08
83	PRAÇA DA UBAUBA, BAIXA DO TATU, AMARELA, CAMPO LIMPO, ALTO DO MEIO, UMBUZEIRO, CAMBUCA.	KM	5.162	R\$ 4,74	R\$ 24.469,78	R\$ 6,40	R\$ 33.039,36	R\$ 7,90	R\$ 40.782,96	R\$ 6,35	R\$ 32.781,24
84	PRAÇA DA UBAUBA, QUEBRADAS, AÇUDE, UMBUZEIRO, CACIMBA, BARROCA FUNDA.	KM	5.078	R\$ 4,74	R\$ 24.071,82	R\$ 6,40	R\$ 32.501,76	R\$ 7,90	R\$ 40.119,36	R\$ 6,35	R\$ 32.247,84
85	SEDE, CASCALHO, TÂNIA MARIA.	KM	1.927	R\$ 4,74	R\$ 9.134,93	R\$ 6,40	R\$ 12.334,08	R\$ 7,90	R\$ 15.224,88	R\$ 6,35	R\$ 12.237,72



2014

86	SEDE, RUA DAS BARREIRAS, RUA CASTRO ALVES, RUA DA DELEGACIA, RUA INHAB BAMBÃO.	KM	1.961	R\$ 4,74	R\$ 9.294,19	R\$ 6,40	R\$ 12.549,12	R\$ 7,90	R\$ 15.490,32	R\$ 6,35	R\$ 12.451,06
87	SEDE, BAMBÃO, IGREJINHA, BARROCA FUNDA, ALTO DO MEIO, BAIXA DO TATU, UмбаUBA, UMBUZEIRO.	KM	5.898	R\$ 4,74	R\$ 27.956,52	R\$ 6,40	R\$ 37.747,20	R\$ 7,90	R\$ 46.594,20	R\$ 6,35	R\$ 37.452,30
88	SEDE, OLHOS D'ÁGUA, COVÃO, SAPÉ, QUIZANGA, SALGADO.	KM	4.624	R\$ 4,74	R\$ 21.915,86	R\$ 6,40	R\$ 29.591,04	R\$ 7,90	R\$ 36.526,44	R\$ 6,35	R\$ 29.359,86
89	SEDE, PACHECO, ARUEIRA, ENTROCAMENTO, PASSAGEIRO, BREJINHO, PINTO E GRAVIER.	KM	5.591	R\$ 4,74	R\$ 26.500,39	R\$ 6,40	R\$ 35.781,12	R\$ 7,90	R\$ 44.187,32	R\$ 6,35	R\$ 35.501,58
90	SEDE, BURIL, LAGOA DA MARIA, BOA VISTA 1 E 2, LAGOA SECA, MURITIBA, QUEBRADAS, SAQUINHO, MORIBONDO	KM	6.977	R\$ 4,74	R\$ 33.070,03	R\$ 6,40	R\$ 44.651,52	R\$ 7,90	R\$ 55.116,72	R\$ 6,35	R\$ 44.302,68
91	SEDE, MANGABEIRA, TOMÉ, MACHADINHO, TOCAIA, ESPINHO, SELÃO, BAIXA DO TANQUE, FLAMENGO.	KM	4.296	R\$ 4,74	R\$ 20.363,04	R\$ 6,40	R\$ 27.494,40	R\$ 7,90	R\$ 33.936,40	R\$ 6,35	R\$ 27.279,60
92	SEDE, TABULEIRO, BARREIRAS, EXTRATE, TAQUINHO, LIMOEIRO.	KM	4.045	R\$ 4,74	R\$ 19.174,25	R\$ 6,40	R\$ 25.889,28	R\$ 7,90	R\$ 31.957,08	R\$ 6,35	R\$ 25.687,02
93	SEDE, SITO, GANGU	KM	3.824	R\$ 4,74	R\$ 18.127,68	R\$ 6,40	R\$ 24.476,16	R\$ 7,90	R\$ 30.212,78	R\$ 6,35	R\$ 24.284,94
94	SEDE, TÂNIA MARIA, CRECHE VILA RICA.	KM	834	R\$ 4,74	R\$ 3.953,16	R\$ 6,40	R\$ 5.337,60	R\$ 7,90	R\$ 6.588,60	R\$ 6,35	R\$ 5.296,90
95	PACHECO, SAPÉ, CANSANÇÃO, PACHECO, ARUEIRA, BURIL.	KM	10.808	R\$ 4,55	R\$ 49.176,40	R\$ 5,00	R\$ 54.040,00	R\$ 6,33	R\$ 68.414,64	R\$ 5,29	R\$ 57.174,32
96	PACHECO, ARUEIRA, ENTRA EM UMA RUA DO ENTROCAMENTO DO PINTO, BURIL.	KM	4.456	R\$ 4,55	R\$ 20.274,80	R\$ 5,00	R\$ 22.280,00	R\$ 6,33	R\$ 28.206,48	R\$ 5,29	R\$ 23.572,24
97	GANGU, FAZENDA CARAIBA, LAGOA SECA, BACUPARI.	KM	5.804	R\$ 4,55	R\$ 26.408,20	R\$ 5,00	R\$ 29.020,00	R\$ 6,33	R\$ 36.739,32	R\$ 5,29	R\$ 30.703,16
98	SEDE, ESTRADA DOS OLHOS D'ÁGUA, COVÃO, SAPÉ, CANSANÇÃO, QUIZANGA, SALGADO, VOLTA ATÉ A ESCOLA DA QUIZANGA.	KM	3.489	R\$ 4,55	R\$ 15.876,32	R\$ 5,00	R\$ 17.446,50	R\$ 6,33	R\$ 22.087,27	R\$ 5,29	R\$ 18.458,40
99	SEDE, IDREJINHA, BARROCA FUNDA, UмбаUBA, UMBUZEIRO, ESCOLA EDGARD SANTOS.	KM	11.948	R\$ 4,55	R\$ 54.363,40	R\$ 5,00	R\$ 59.740,00	R\$ 6,33	R\$ 75.630,84	R\$ 5,29	R\$ 63.204,92
100	SEDE, TABULEIRO DE BAIXO, TABULEIRO DE CIMA, ESCOLA TABULEIRO.	KM	3.960	R\$ 4,55	R\$ 18.018,00	R\$ 5,00	R\$ 19.800,00	R\$ 6,33	R\$ 25.086,80	R\$ 5,29	R\$ 20.948,40
101	SEDE, RUA CASTRO ALVES, CASCALHO, RUA SÃO JOSÉ, TÂNIA MARIA.	KM	2.712	R\$ 4,55	R\$ 12.339,60	R\$ 5,00	R\$ 13.580,00	R\$ 6,33	R\$ 17.168,96	R\$ 5,29	R\$ 14.346,48
102	SEDE, CASAS POPULARES, SAPÉ, CANSANÇÃO, TANQUE DA PAULA, CAJO CALDAS.	KM	11.344	R\$ 4,55	R\$ 51.615,20	R\$ 5,00	R\$ 56.720,00	R\$ 6,33	R\$ 71.807,52	R\$ 5,29	R\$ 60.009,76
103	SEDE, RUA FRANCISCO FILGUEIRA, RIBEIRO, RUA MARECHAL DULTRA, PRAÇA DA FEIRA, AV. JOSÉ PINTO OLIVEIRA, EDGARD SANTOS, PRES. MEDICI.	KM	2.888	R\$ 4,55	R\$ 13.140,40	R\$ 5,00	R\$ 14.440,00	R\$ 6,33	R\$ 18.281,04	R\$ 5,29	R\$ 15.277,52
104	SEDE, RUA SENHOR DO BOMFIM, RUA EDMON DANTAS, RUA JOAQUIM DANTAS DE SANTANA, RUA CIPRIANO JOSÉ, RUA RUI BARBOSA, AV. LUIZ EDUARDO MARGALHÃES, RUA ANISIO BATISTA, RUA CASTRO ALVES, RUA GEVASIO BARCELAR, TÂNIA MARIA, EDGARD SANTOS.	KM	3.496	R\$ 4,55	R\$ 15.906,80	R\$ 5,00	R\$ 17.480,00	R\$ 6,33	R\$ 22.129,68	R\$ 5,29	R\$ 18.493,84
105	SEDE, MARIA DO MILHO, SAMBAIBA.	KM	971	R\$ 4,55	R\$ 4.418,96	R\$ 5,00	R\$ 4.856,00	R\$ 6,33	R\$ 6.147,70	R\$ 5,29	R\$ 5.137,65
106	SEDE, RUA FRANCISCO FILGUEIRAS, RUA SÃO JOSÉ, RUA CASTRO ALVES.	KM	596	R\$ 4,55	R\$ 2.713,62	R\$ 5,00	R\$ 2.982,00	R\$ 6,33	R\$ 3.775,21	R\$ 5,29	R\$ 3.154,96
107	SEDE, BAMBÃO, IGREJINHA, BARROCA FUNDA, UмбаUBA, UMBUZEIRO, CENTRO ESPECIAL.	KM	2.396	R\$ 4,55	R\$ 10.909,08	R\$ 5,00	R\$ 11.988,00	R\$ 6,33	R\$ 15.176,81	R\$ 5,29	R\$ 12.683,30
108	SEDE, TABULEIRO DE BAIXO, TABULEIRO DE CIMA, CENTRO ESPECIAL.	KM	749	R\$ 4,55	R\$ 3.407,04	R\$ 5,00	R\$ 3.744,00	R\$ 6,33	R\$ 4.739,90	R\$ 5,29	R\$ 3.961,15
109	SEDE, RUA CASTRO ALVES, CASCALHO, RUA SÃO JOSÉ, CENTRO ESPECIAL.	KM	441	R\$ 4,55	R\$ 2.005,64	R\$ 5,00	R\$ 2.204,00	R\$ 6,33	R\$ 2.790,26	R\$ 5,29	R\$ 2.331,83
110	SEDE, CASAS POPULARES, SAPÉ, CANSANÇÃO, TANQUE DA PAULA, CENTRO ESPECIAL.	KM	2.112	R\$ 4,55	R\$ 9.609,60	R\$ 5,00	R\$ 10.560,00	R\$ 6,33	R\$ 13.368,96	R\$ 5,29	R\$ 11.172,48
111	SEDE, RUA FRANCISCO FILGUEIRA, RIBEIRO, RUA MARECHAL DULTRA, PRAÇA DA FEIRA, AV. JOSÉ PINTO OLIVEIRA, CENTRO ESPECIAL.	KM	573	R\$ 4,55	R\$ 2.608,24	R\$ 5,00	R\$ 2.864,00	R\$ 6,33	R\$ 3.625,82	R\$ 5,29	R\$ 3.030,11
112	SEDE, RUA SENHOR DO BOMFIM, RUA EDMON DANTAS, RUA JOAQUIM DANTAS DE SANTANA, RUA CIPRIANO JOSÉ, RUA RUI BARBOSA, AV. LUIZ EDUARDO MARGALHÃES, RUA ANISIO BATISTA, RUA CASTRO ALVES, RUA GEVASIO BARCELAR, CENTRO ESPECIAL.	KM	276	R\$ 4,55	R\$ 1.255,80	R\$ 5,00	R\$ 1.380,00	R\$ 6,33	R\$ 1.747,08	R\$ 5,29	R\$ 1.460,04
113	CENTRO DE CEISÓPOLIS, ENTRONCAMENTO, DONA MARIA, INHABUPE, ALAGOINHAS, PAU LAVRADO, CATU.	KM	12.894	R\$ 5,10	R\$ 65.758,38	R\$ 6,89	R\$ 88.838,28	R\$ 8,89	R\$ 114.625,88	R\$ 6,96	R\$ 89.740,85
114	CENTRO DE CEISÓPOLIS, ENTRONCAMENTO, OLINDINA, ITAPICURU, TOBIAS BARRETO, POSSO VERDE, SÃO JOSÉ, SIMÃO DIAS, PARIPIRANGA.	KM	33.632	R\$ 5,10	R\$ 171.520,75	R\$ 6,89	R\$ 231.721,17	R\$ 8,89	R\$ 298.984,21	R\$ 6,96	R\$ 234.075,38
115	CENTRO DE CRISÓPOLIS, ENTRONCAMENTO, OLINDINA, NOVA SOURE, CIPD, RIBEIRA DO POMBAL.	KM	38.672	R\$ 4,74	R\$ 183.305,28	R\$ 6,40	R\$ 247.500,80	R\$ 7,90	R\$ 305.508,80	R\$ 6,35	R\$ 245.567,20

MARIA CONCEIÇÃO MENDES MOREIRA  
DIRETORA DE COMPRAS  
16/03/2023

